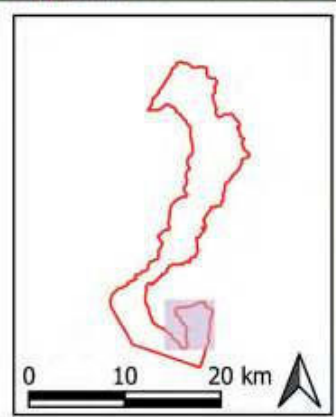

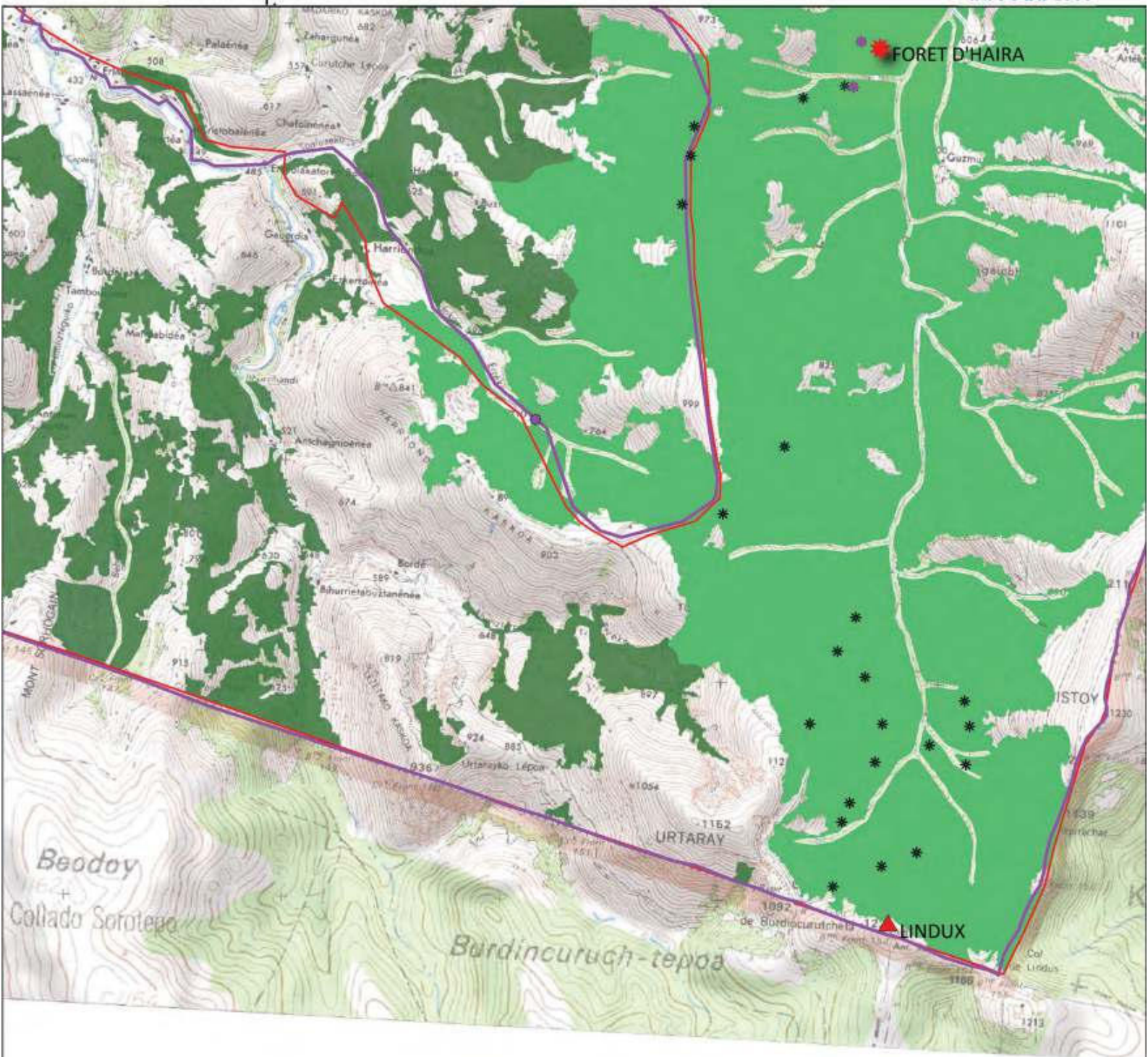


Légende

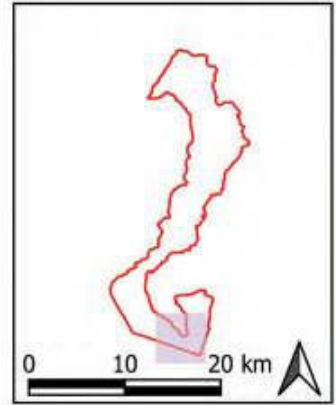
- Observation du Pic noir
- * Points d'écoute réalisés au cours des inventaires picidés
- Périmètre initial ZPS
- Nouveau périmètre proposé
- ◆ Col
- Village
- ▲ Sommet
- ★ Lieu-dit
- Forêts favorables à l'espèce (41)
- Forêts où l'espèce est présente (41)

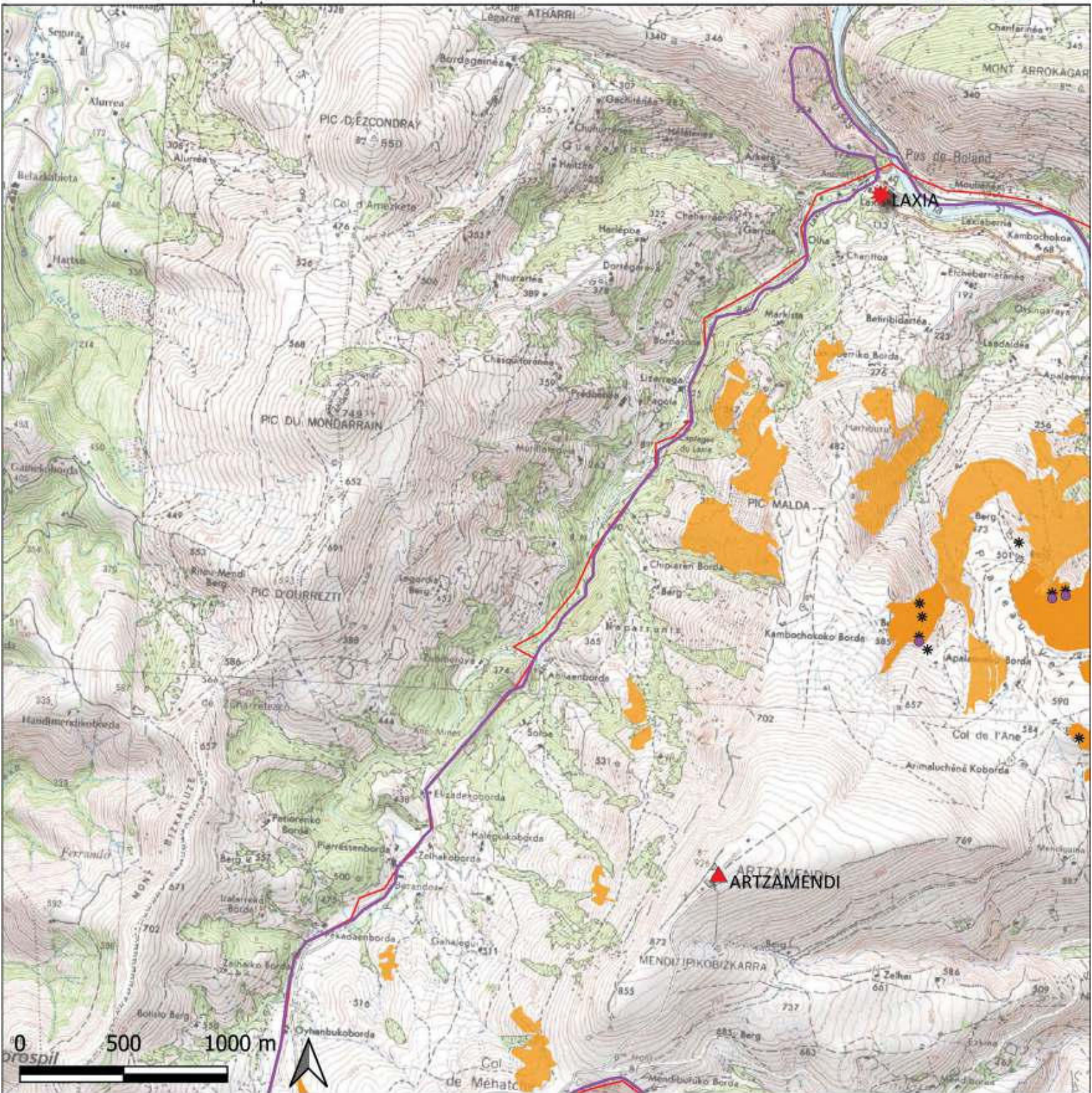




Légende

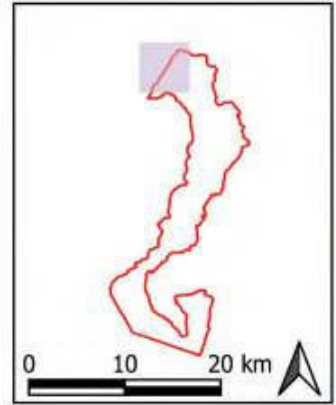
- Observation du Pic noir
- * Points d'écoute réalisés au cours des inventaires picidés
- ▭ Périmètre initial ZPS
- ▭ Nouveau périmètre proposé
- ◆ Col
- Village
- ▲ Sommet
- ★ Lieu-dit
- Forêts favorables à l'espèce (41)
- Forêts où l'espèce est présente (41)

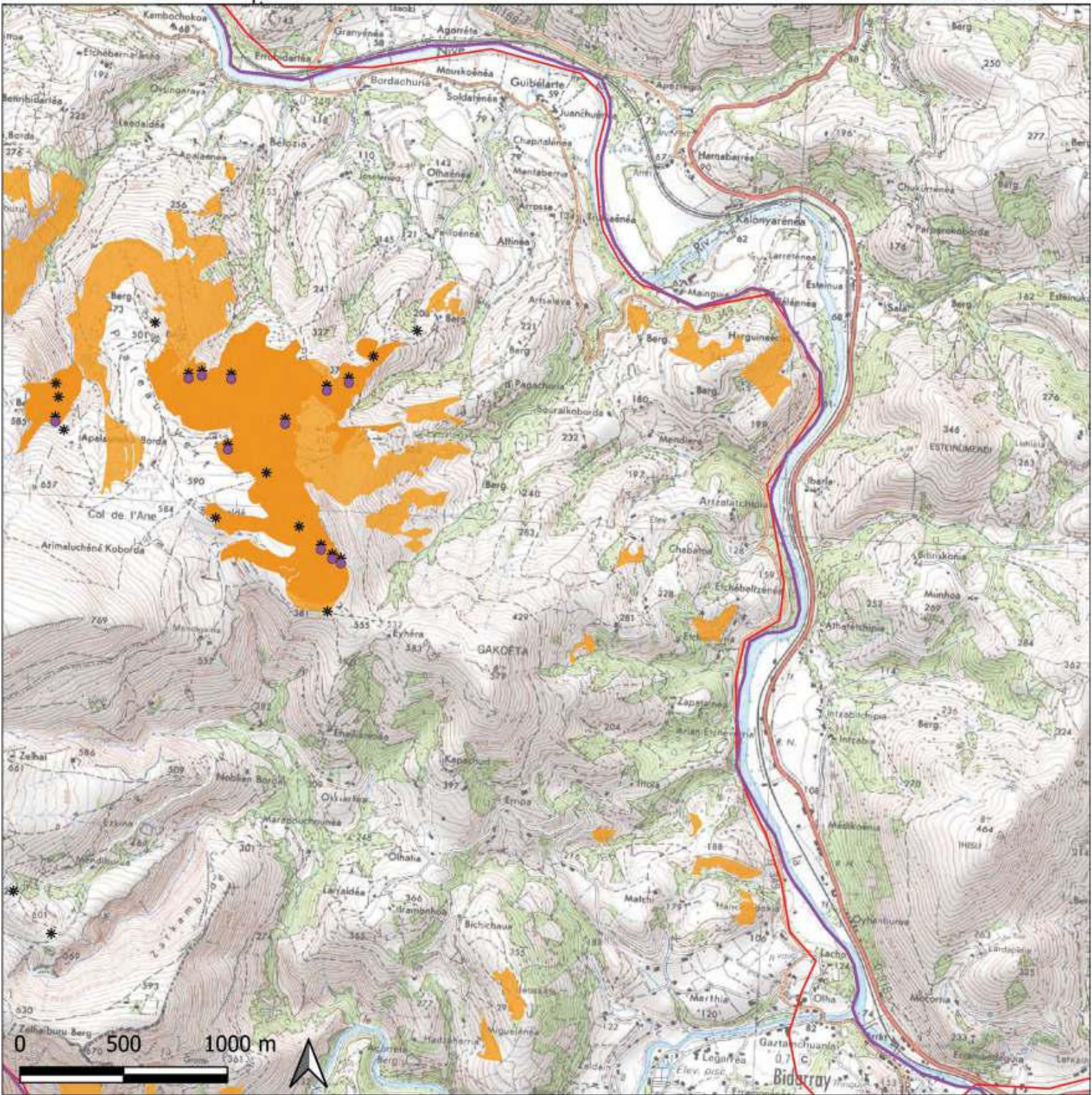




Légende

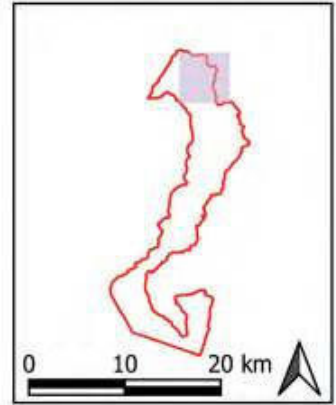
- Observation de l'espèce
- * Points d'écoute réalisés durant les inventaires
- Landes à ajoncs fréquentées par l'espèce (31.237 ou 31.86x31.237)
- Landes à ajoncs potentiellement favorables (31.86x31.237)
- ▭ Nouveau périmètre proposé
- ▭ Périmètre ZPS initial
- ◆ Col
- Village
- ▲ Sommet

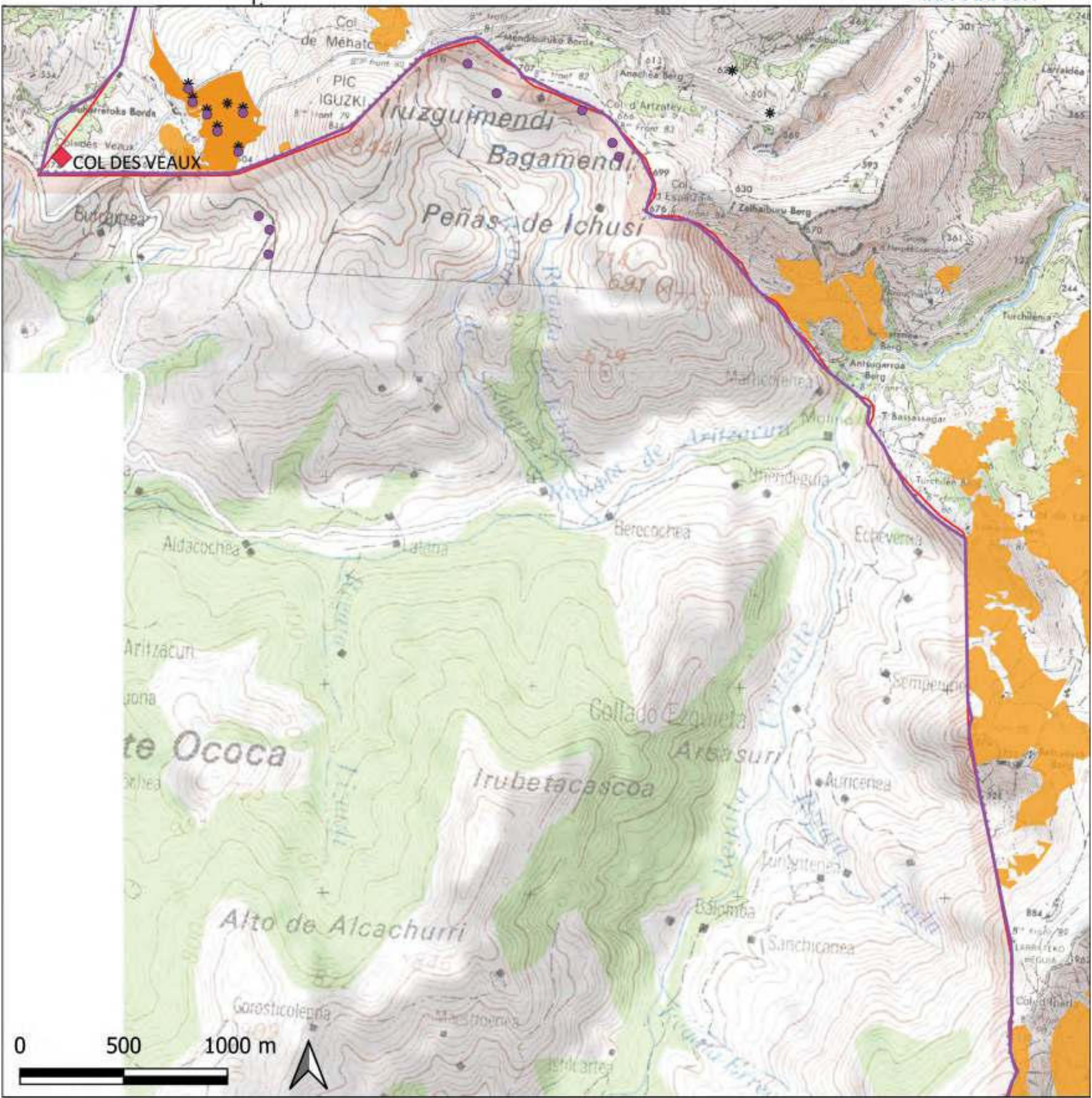




Légende

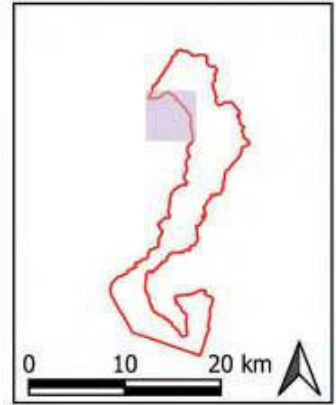
- Observation de l'espèce
- * Points d'écoute réalisés durant les inventaires
- Landes à ajoncs fréquentées par l'espèce (31.237 ou 31.86x31.237)
- Landes à ajoncs potentiellement favorables (31.86x31.237)
- Nouveau périmètre proposé
- Périmètre ZPS initial
- ◆ Col
- Village
- ▲ Sommet

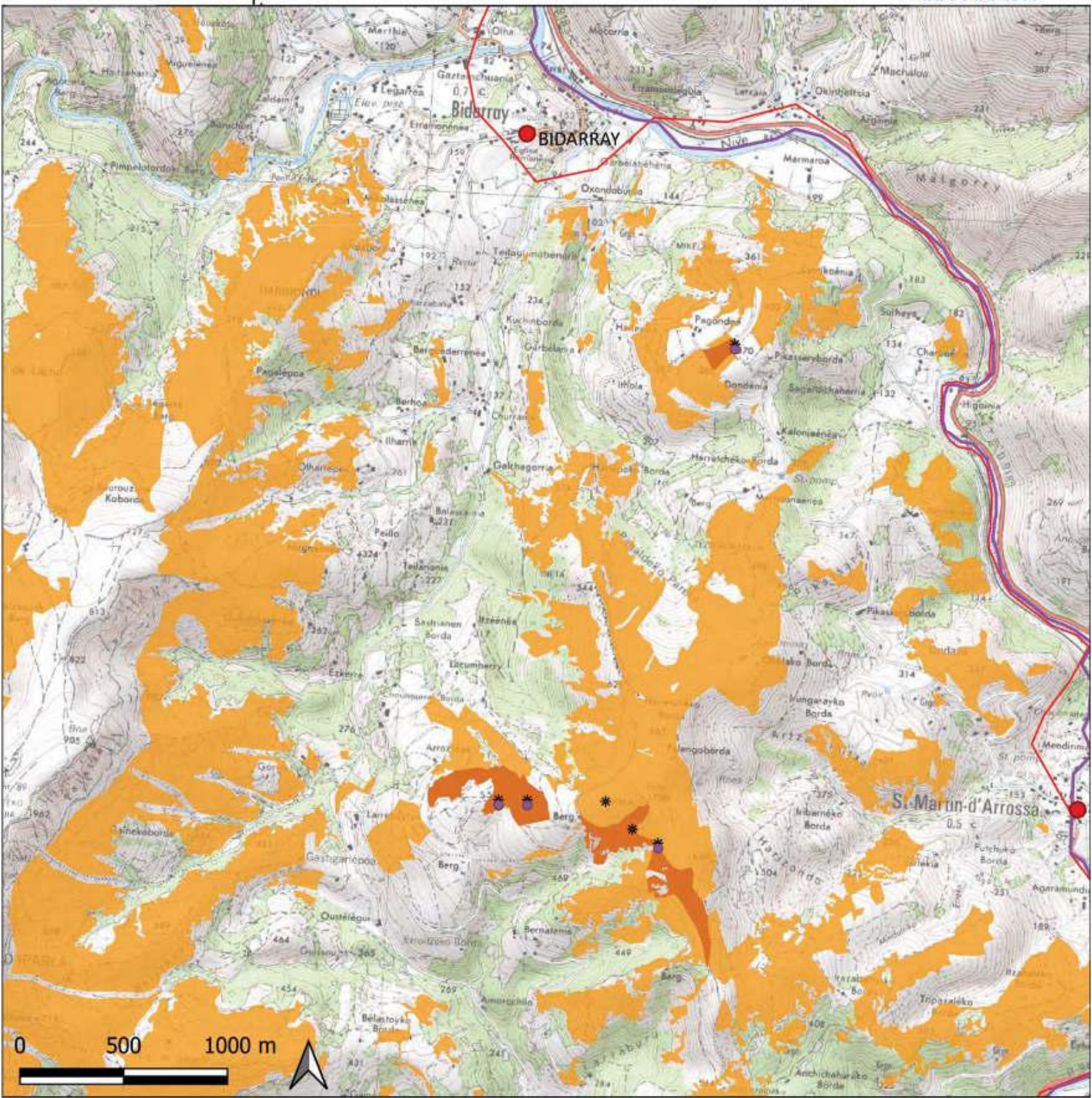




Légende

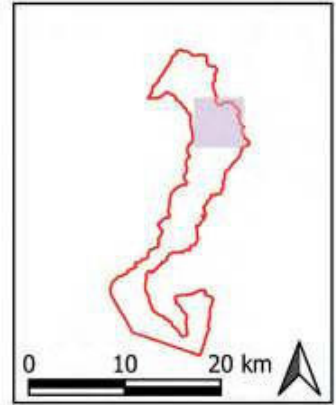
- Observation de l'espèce
- * Points d'écoute réalisés durant les inventaires
- Landes à ajoncs fréquentées par l'espèce (31.237 ou 31.86x31.237)
- Landes à ajoncs potentiellement favorables (31.86x31.237)
- ▭ Nouveau périmètre proposé
- ▭ Périmètre ZPS initial
- ◆ Col
- Village
- ▲ Sommet

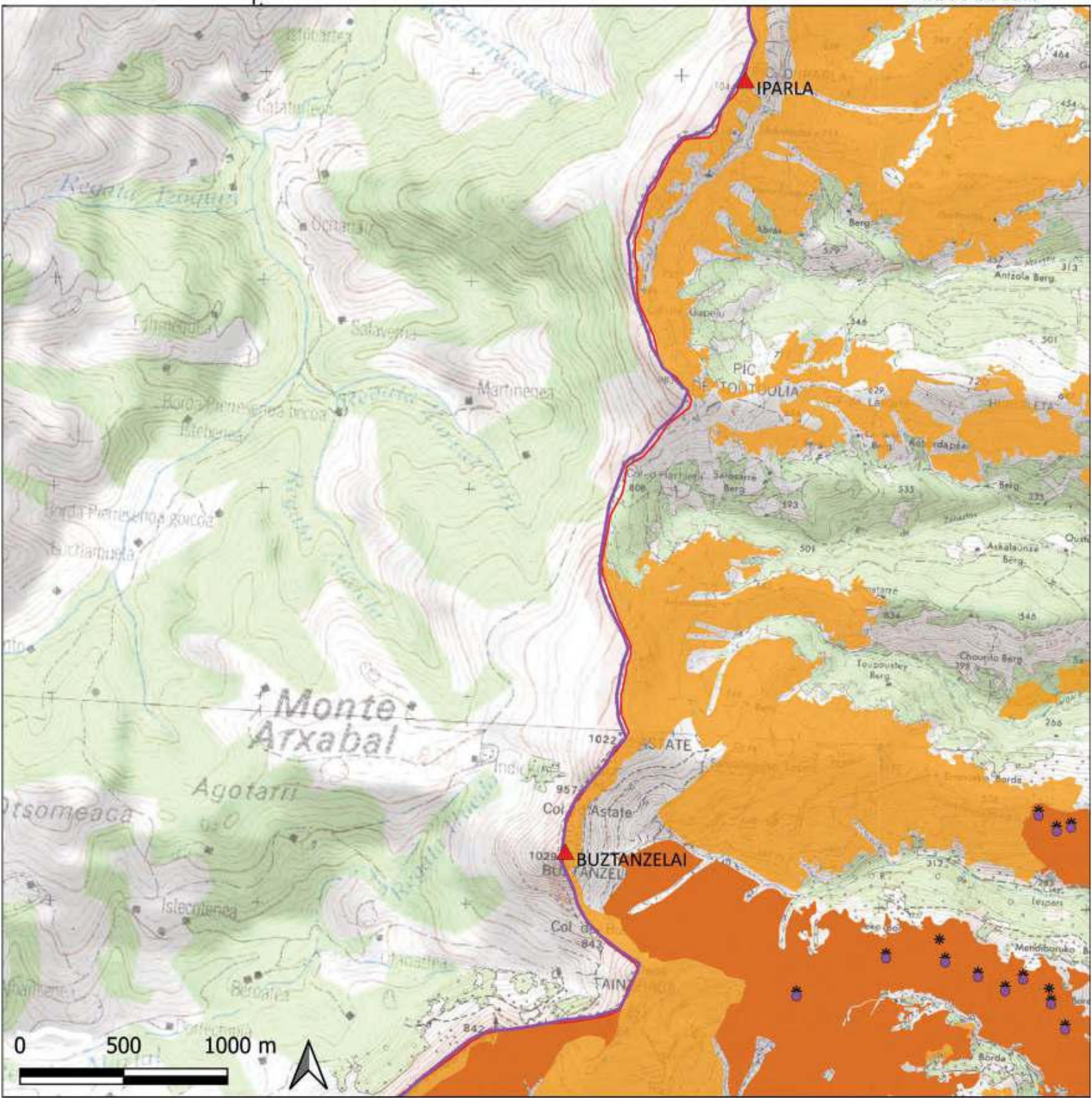




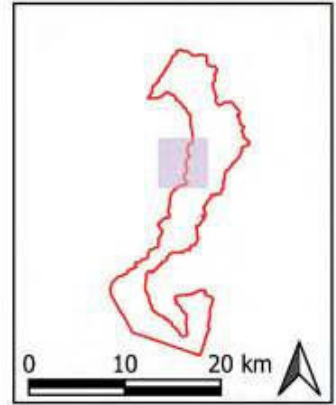
Légende

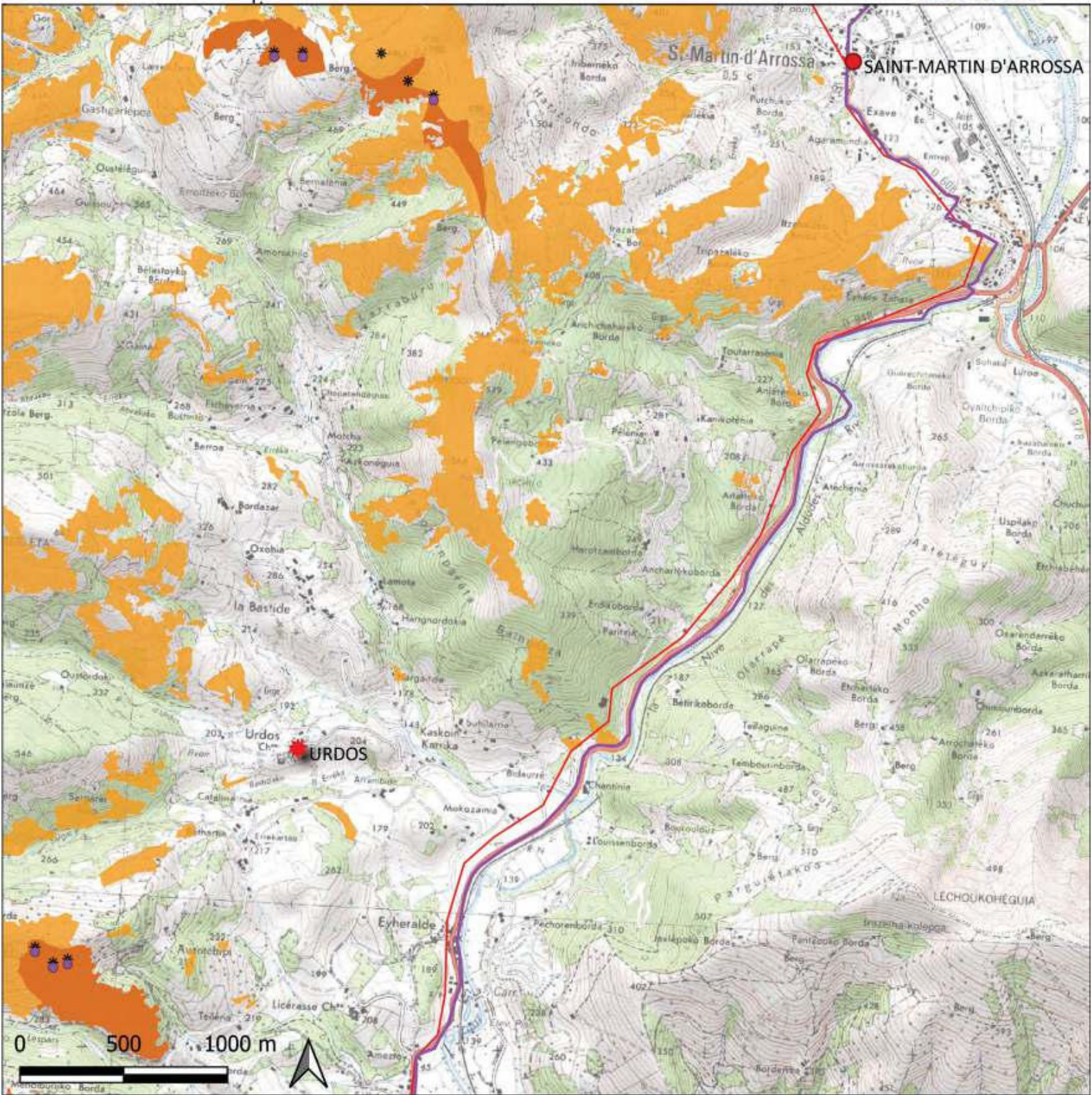
- Observation de l'espèce
- * Points d'écoute réalisés durant les inventaires
- Landes à ajoncs fréquentées par l'espèce (31.237 ou 31.86x31.237)
- Landes à ajoncs potentiellement favorables (31.86x31.237)
- ▭ Nouveau périmètre proposé
- ▭ Périmètre ZPS initial
- ◆ Col
- Village
- ▲ Sommet





- Légende**
- Observation de l'espèce
 - * Points d'écoute réalisés durant les inventaires
 - Landes à ajoncs fréquentées par l'espèce (31.237 ou 31.86x31.237)
 - Landes à ajoncs potentiellement favorables (31.86x31.237)
 - Nouveau périmètre proposé
 - Périmètre ZPS initial
 - ◆ Col
 - Village
 - ▲ Sommet

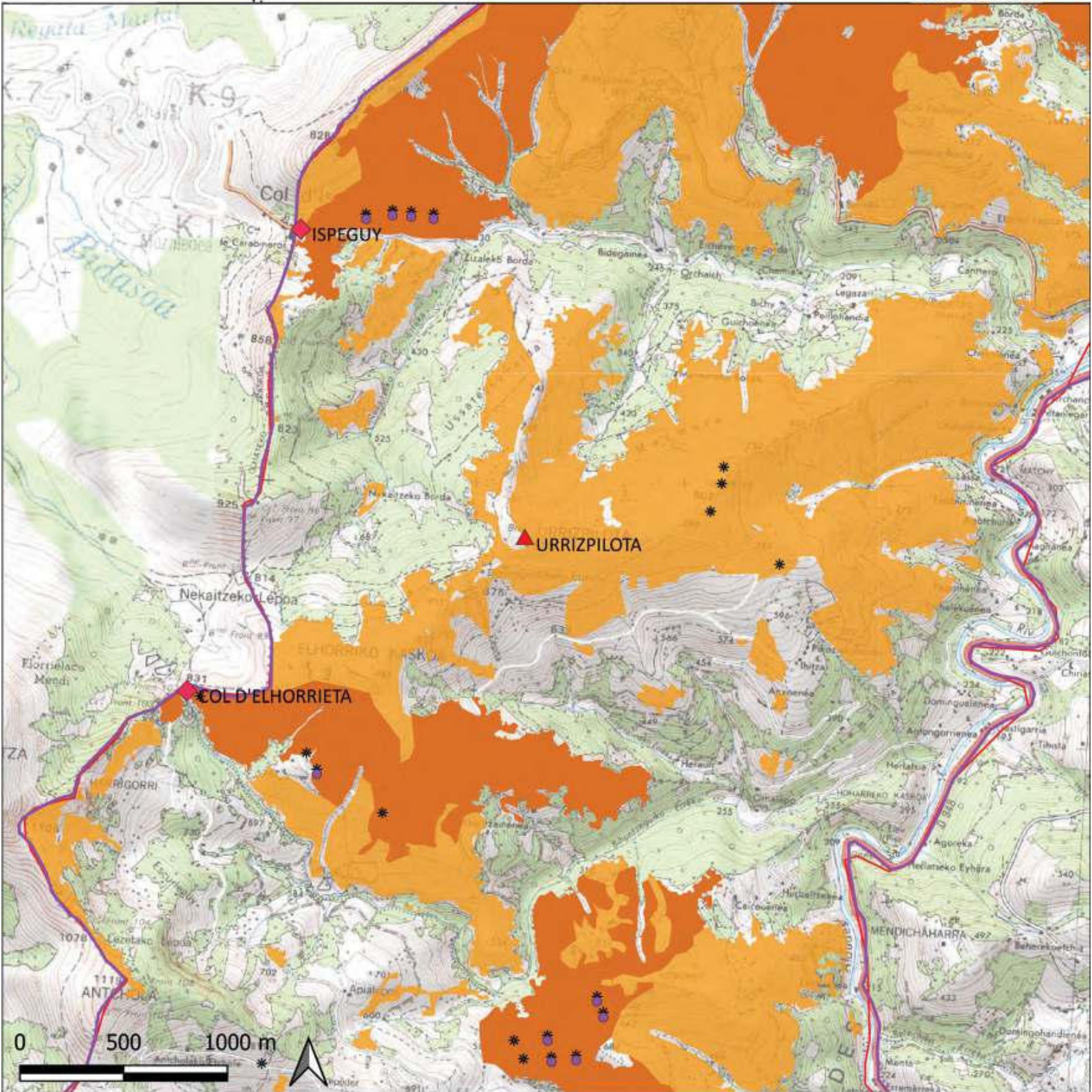




Légende

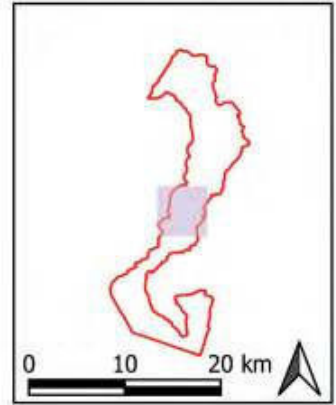
- Observation de l'espèce
- * Points d'écoute réalisés durant les inventaires
- Landes à ajoncs fréquentées par l'espèce (31.237 ou 31.86x31.237)
- Landes à ajoncs potentiellement favorables (31.86x31.237)
- ▭ Nouveau périmètre proposé
- ▭ Périmètre ZPS initial
- ◆ Col
- Village
- ▲ Sommet

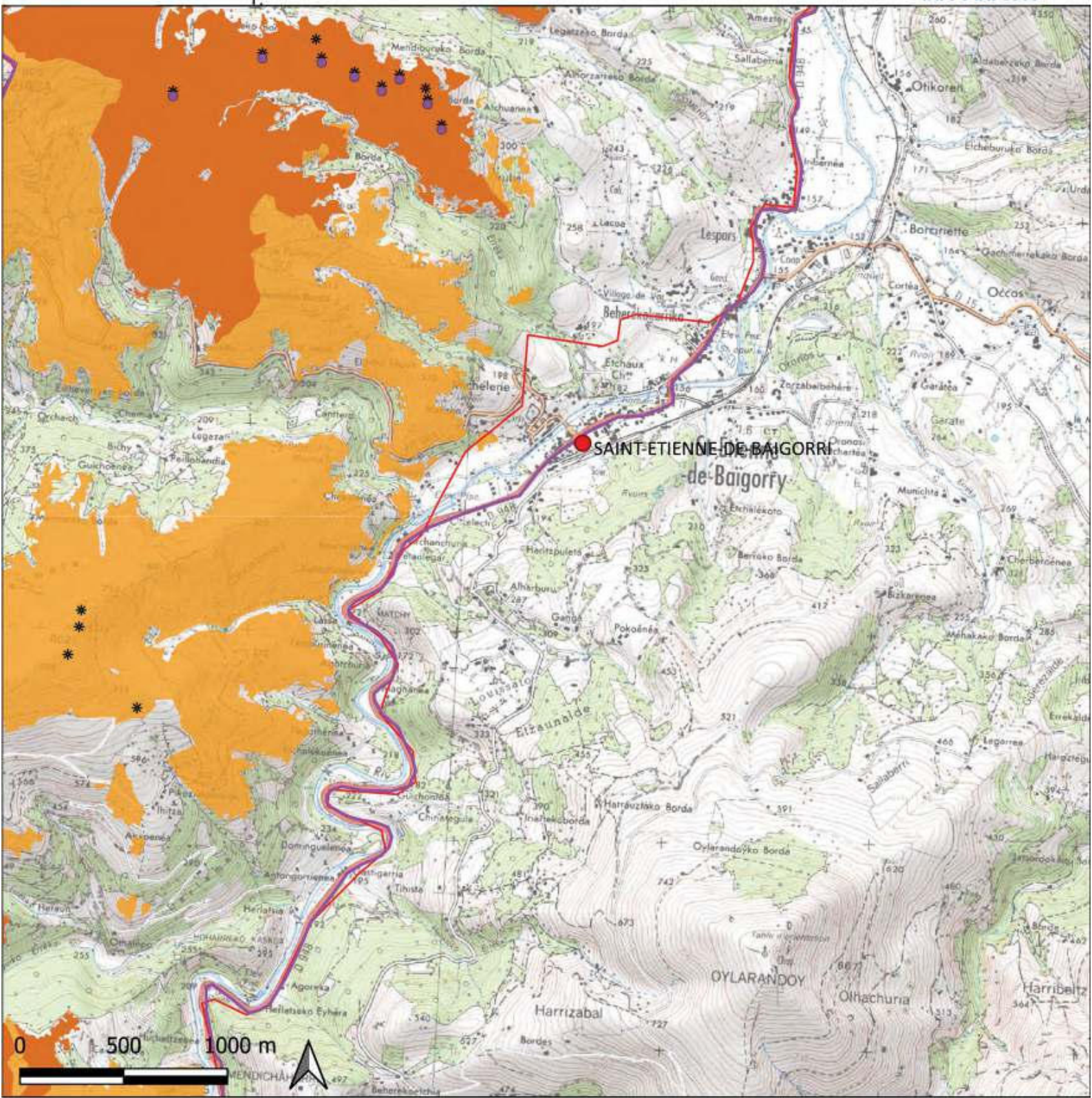




Légende

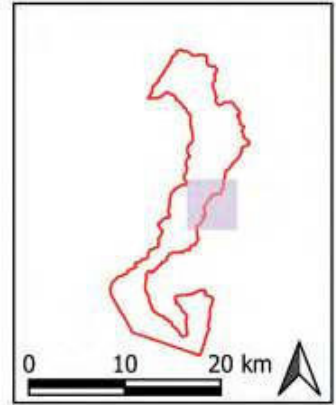
- Observation de l'espèce
- * Points d'écoute réalisés durant les inventaires
- Landes à ajoncs fréquentées par l'espèce (31.237 ou 31.86x31.237)
- Landes à ajoncs potentiellement favorables (31.86x31.237)
- Nouveau périmètre proposé
- Périmètre ZPS initial
- ◆ Col
- Village
- ▲ Sommet

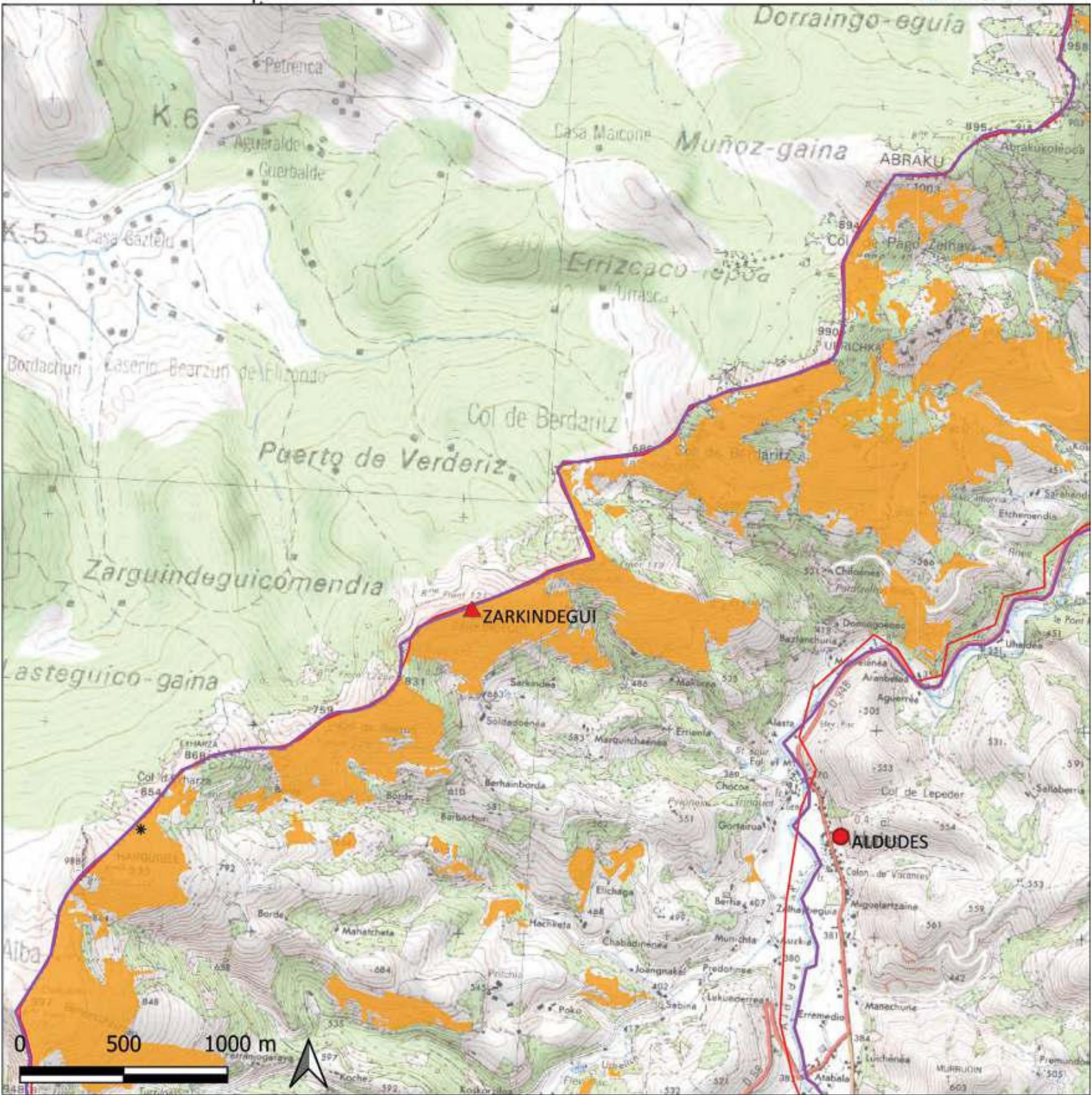




Légende

- Observation de l'espèce
- * Points d'écoute réalisés durant les inventaires
- Landes à ajoncs fréquentées par l'espèce (31.237 ou 31.86x31.237)
- Landes à ajoncs potentiellement favorables (31.86x31.237)
- ▭ Nouveau périmètre proposé
- ▭ Périmètre ZPS initial
- ◆ Col
- Village
- ▲ Sommet

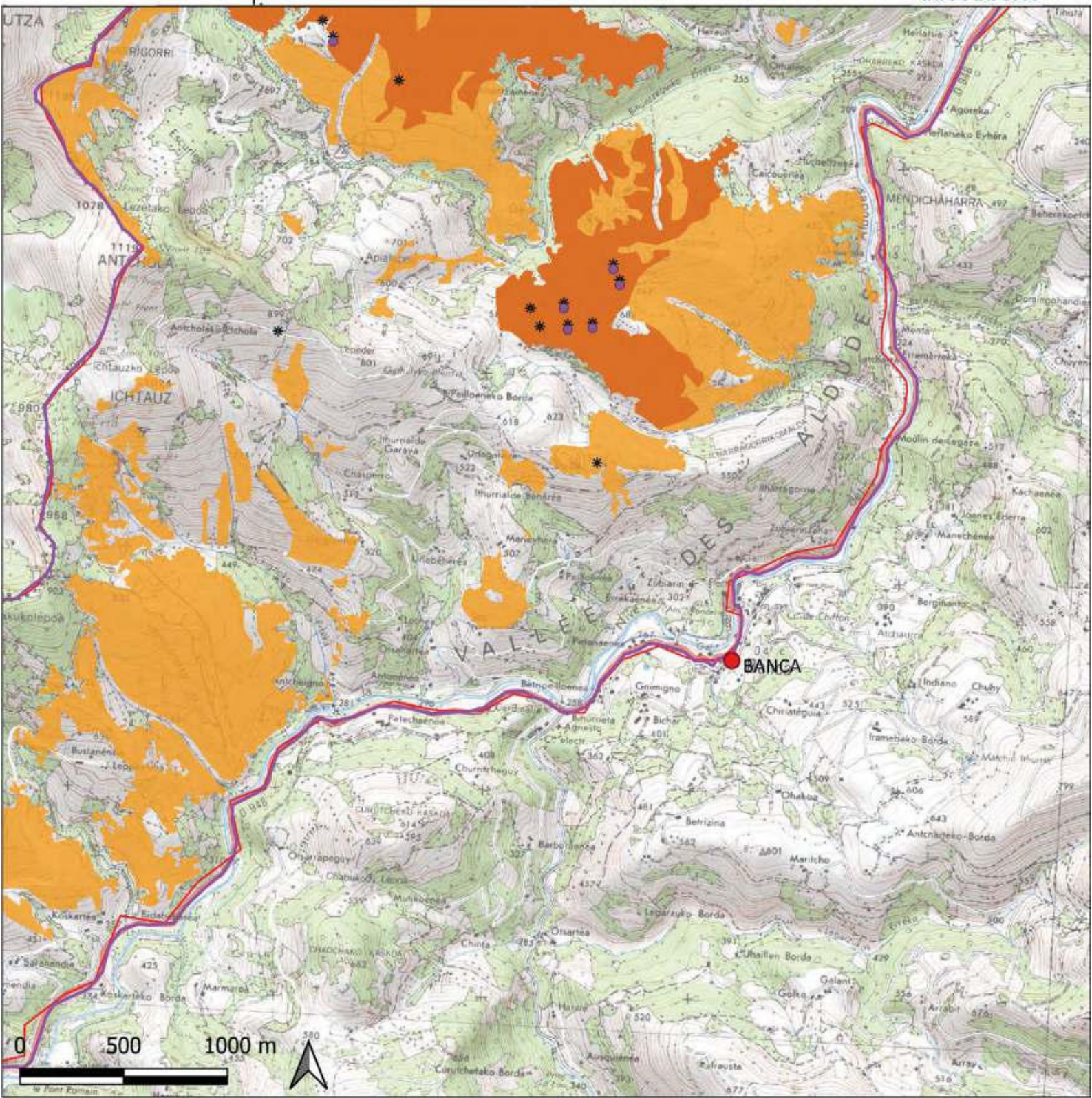




Légende

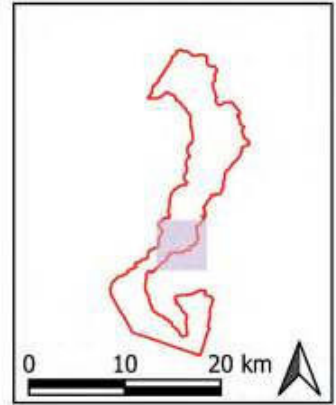
- Observation de l'espèce
- * Points d'écoute réalisés durant les inventaires
- Landes à ajoncs fréquentées par l'espèce (31.237 ou 31.86x31.237)
- Landes à ajoncs potentiellement favorables (31.86x31.237)
- ▭ Nouveau périmètre proposé
- ▭ Périmètre ZPS initial
- ◆ Col
- Village
- ▲ Sommet

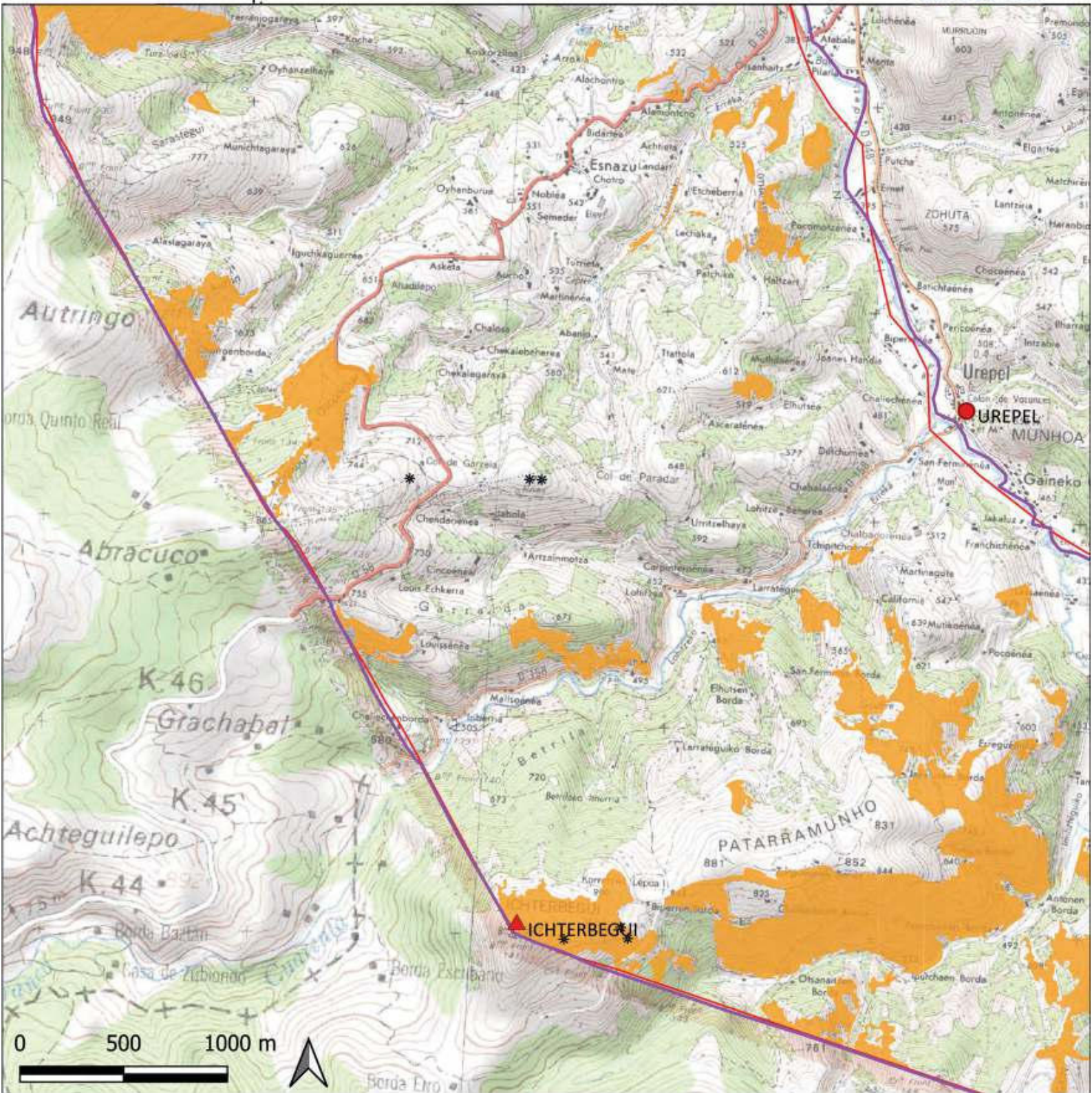




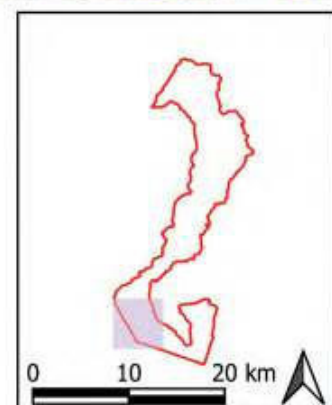
Légende

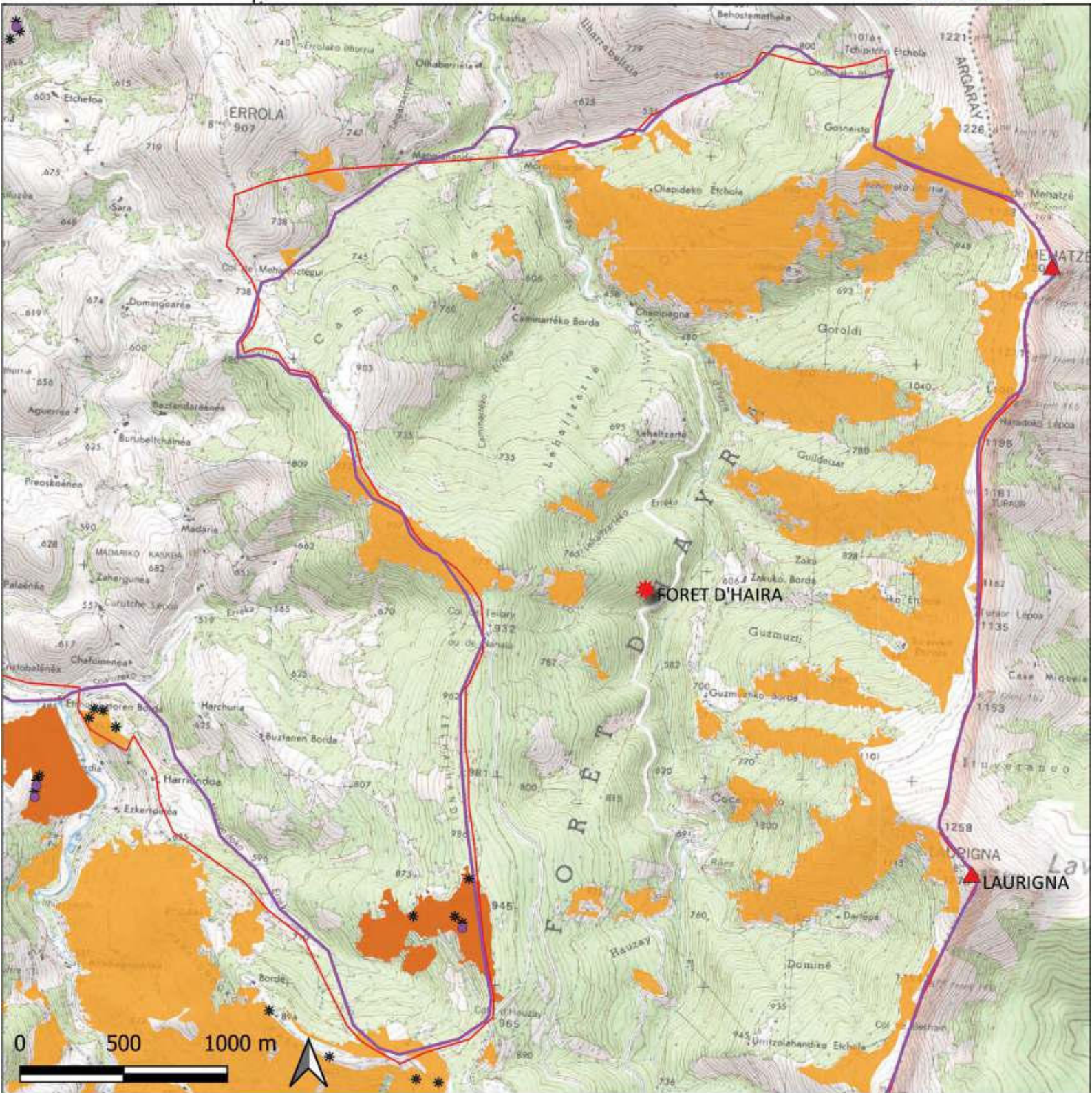
- Observation de l'espèce
- * Points d'écoute réalisés durant les inventaires
- Landes à ajoncs fréquentées par l'espèce (31.237 ou 31.86x31.237)
- Landes à ajoncs potentiellement favorables (31.86x31.237)
- ▭ Nouveau périmètre proposé
- ▭ Périmètre ZPS initial
- ◆ Col
- Village
- ▲ Sommet



**Légende**

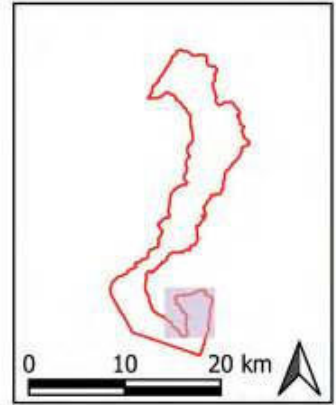
- Observation de l'espèce
- * Points d'écoute réalisés durant les inventaires
- Landes à ajoncs fréquentées par l'espèce (31.237 ou 31.86x31.237)
- Landes à ajoncs potentiellement favorables (31.86x31.237)
- Nouveau périmètre proposé
- Périmètre ZPS initial
- ◆ Col
- Village
- ▲ Sommet


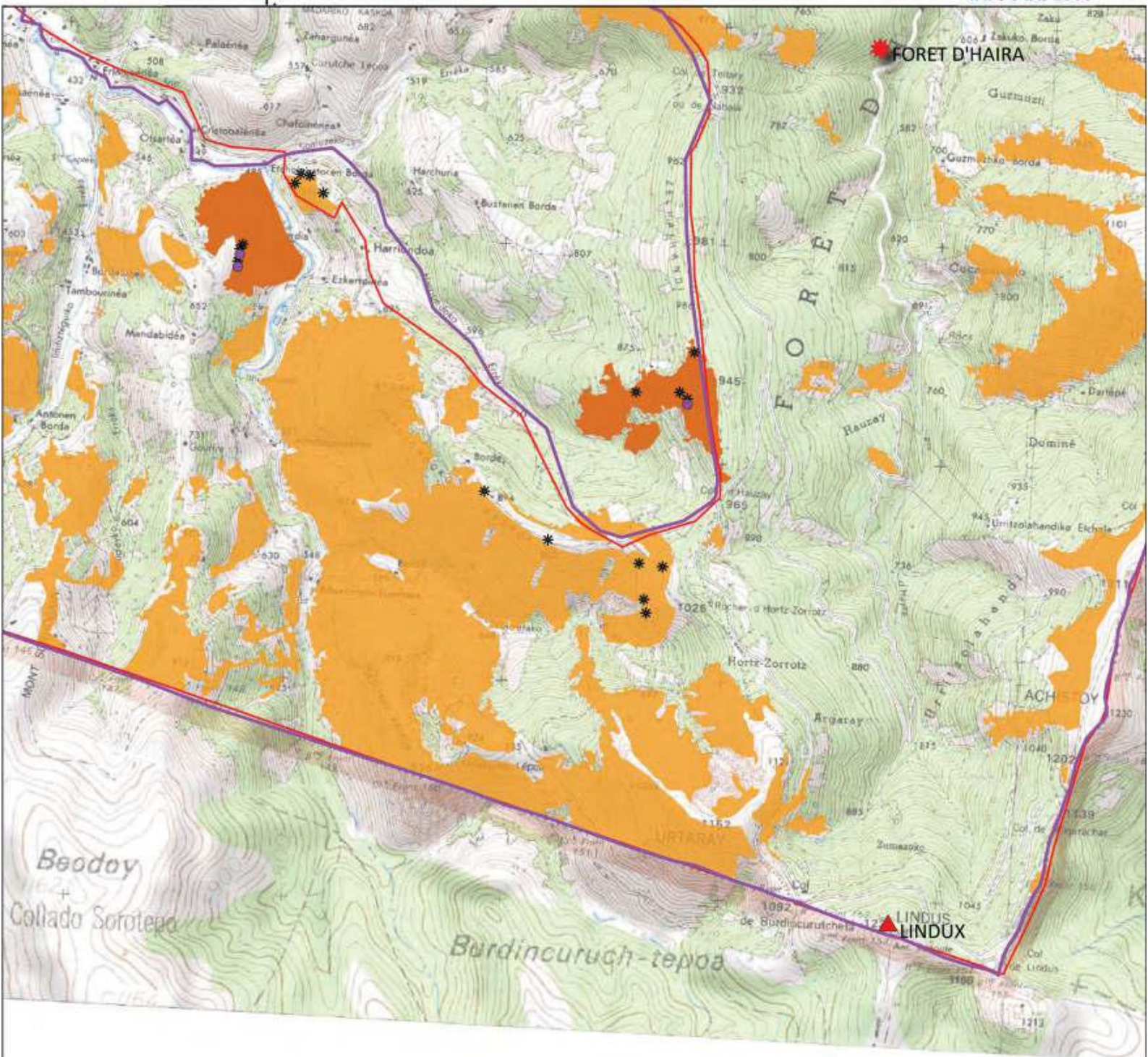




Légende

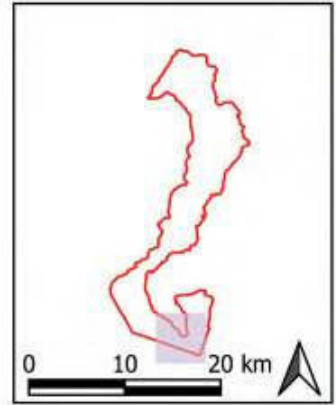
- Observation de l'espèce
- * Points d'écoute réalisés durant les inventaires
- Landes à ajoncs fréquentées par l'espèce (31.237 ou 31.86x31.237)
- Landes à ajoncs potentiellement favorables (31.86x31.237)
- Nouveau périmètre proposé
- Périmètre ZPS initial
- ◆ Col
- Village
- ▲ Sommet

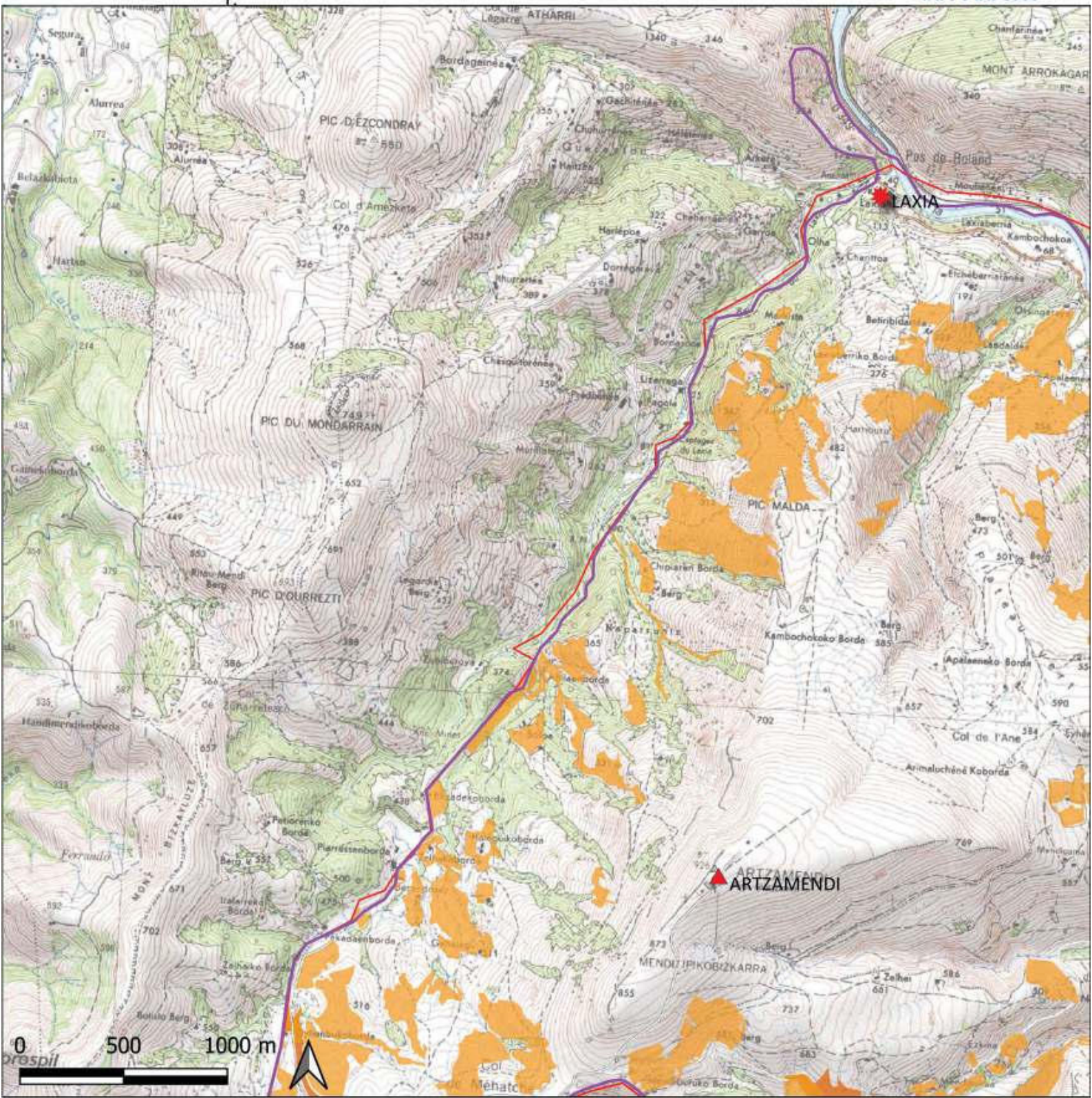




Légende

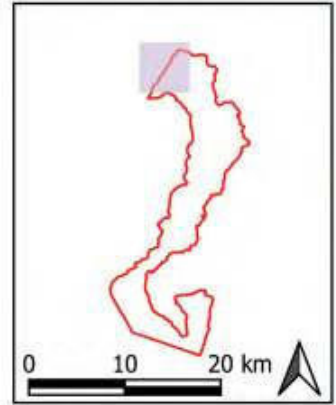
- Observation de l'espèce
- * Points d'écoute réalisés durant les inventaires
- Landes à ajoncs fréquentées par l'espèce (31.237 ou 31.86x31.237)
- Landes à ajoncs potentiellement favorables (31.86x31.237)
- Nouveau périmètre proposé
- Périmètre ZPS initial
- ◆ Col
- Village
- ▲ Sommet

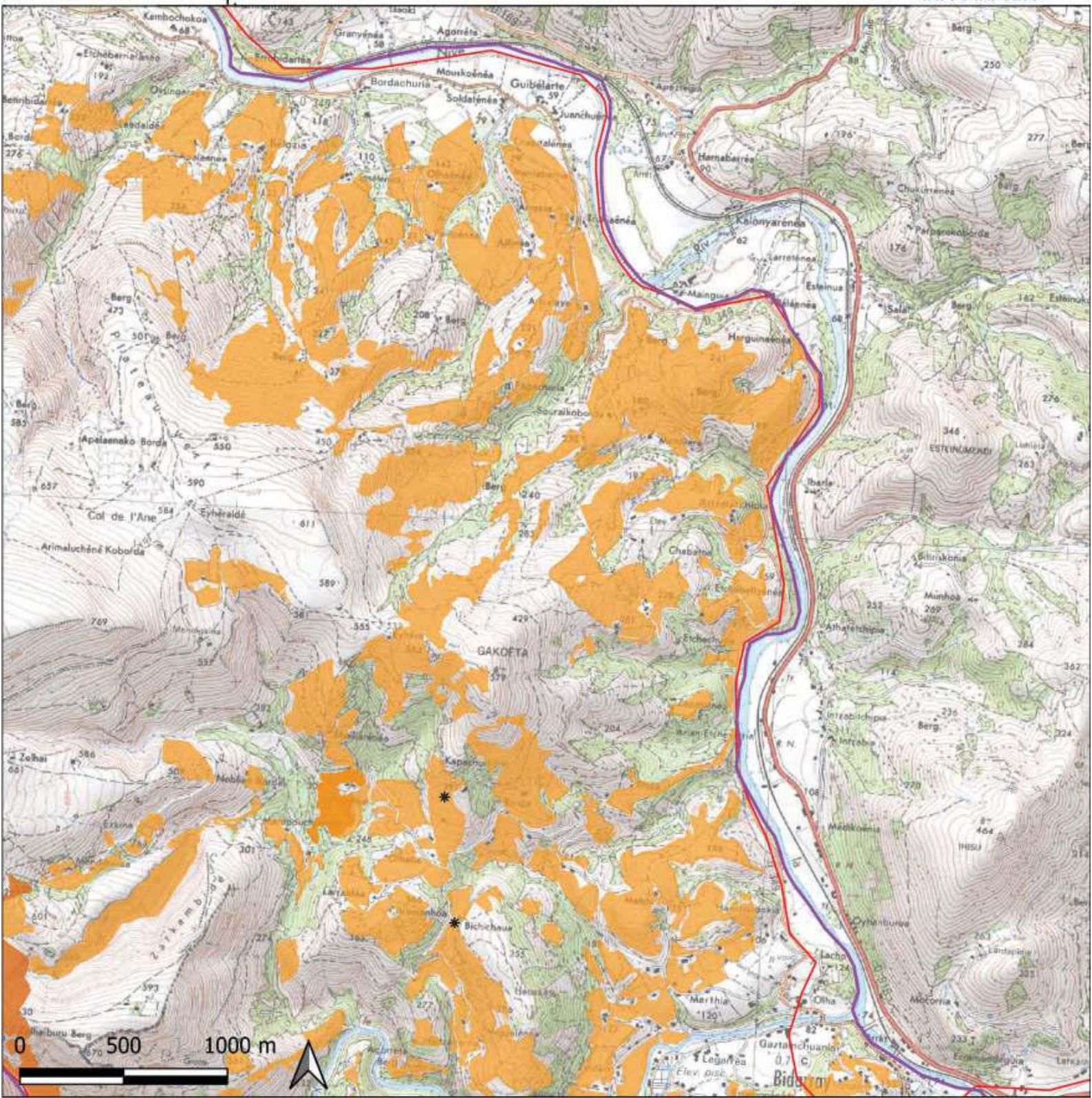




Légende

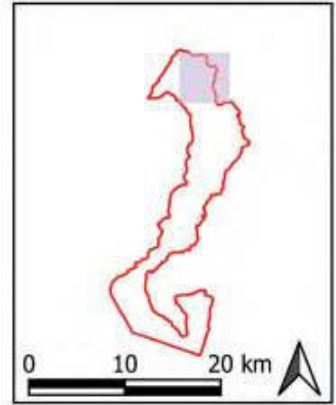
- Observation de l'espèce
- * Points d'écouteréalisés durant les inventaires
- ▭ Limites de la ZPS
- ▭ Nouveau périmètre proposé
- ◆ Col
- Village
- ▲ Sommet
- Lieu-dit
- Habitats ouverts favorables à l'alimentation et la nidification (31, 35, 38)
- Habitats ouverts avérés d'alimentation et de nidification

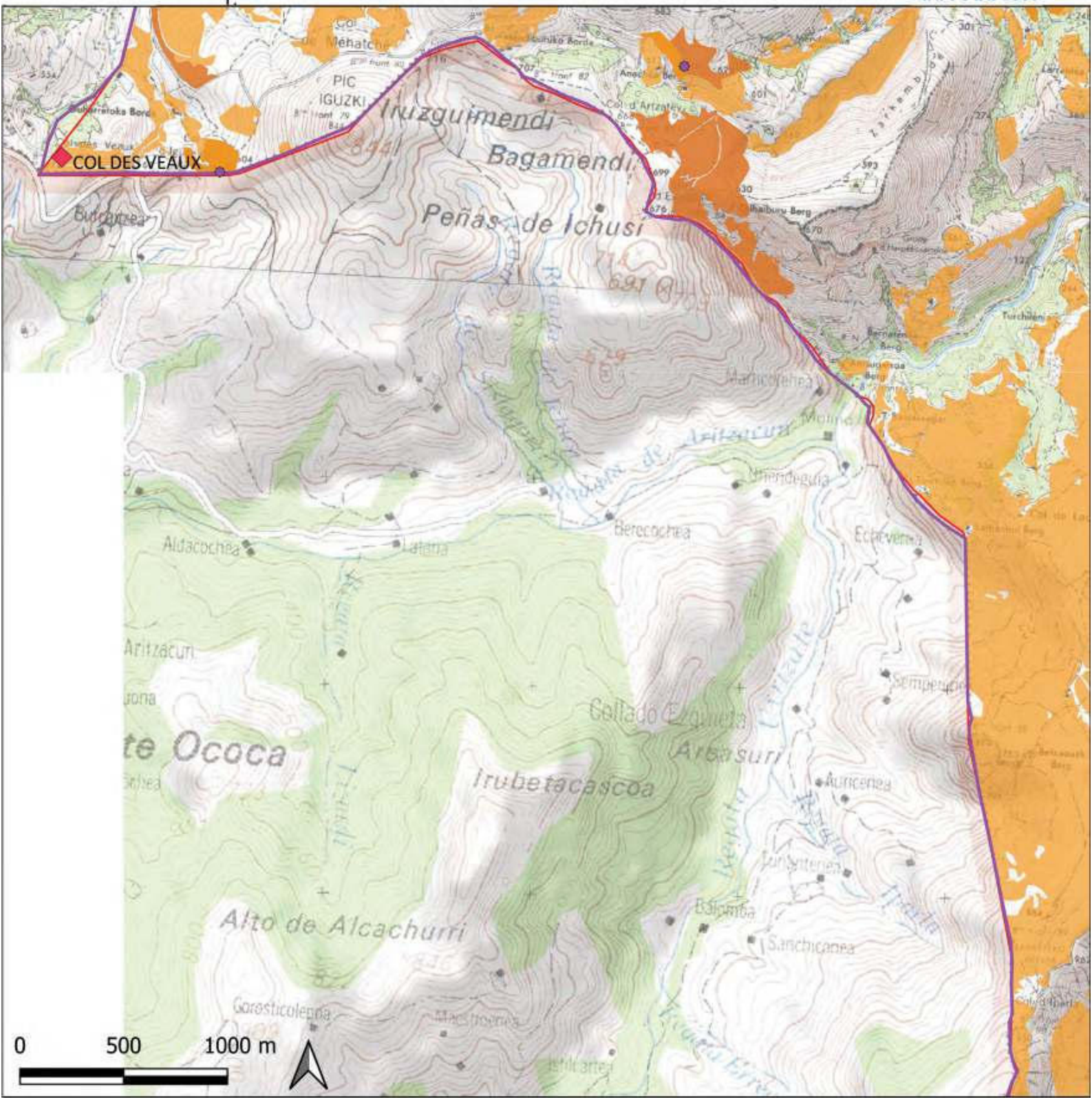




Légende

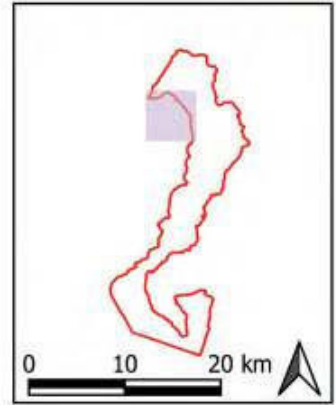
- Observation de l'espèce
- * Points d'écouteréalisés durant les inventaires
- ▭ Limites de la ZPS
- ▭ Nouveau périmètre proposé
- ◆ Col
- Village
- ▲ Sommet
- ★ Lieu-dit
- Habitats ouverts favorables à l'alimentation et la nidification (31, 35, 38)
- Habitats ouverts avérés d'alimentation et de nidification

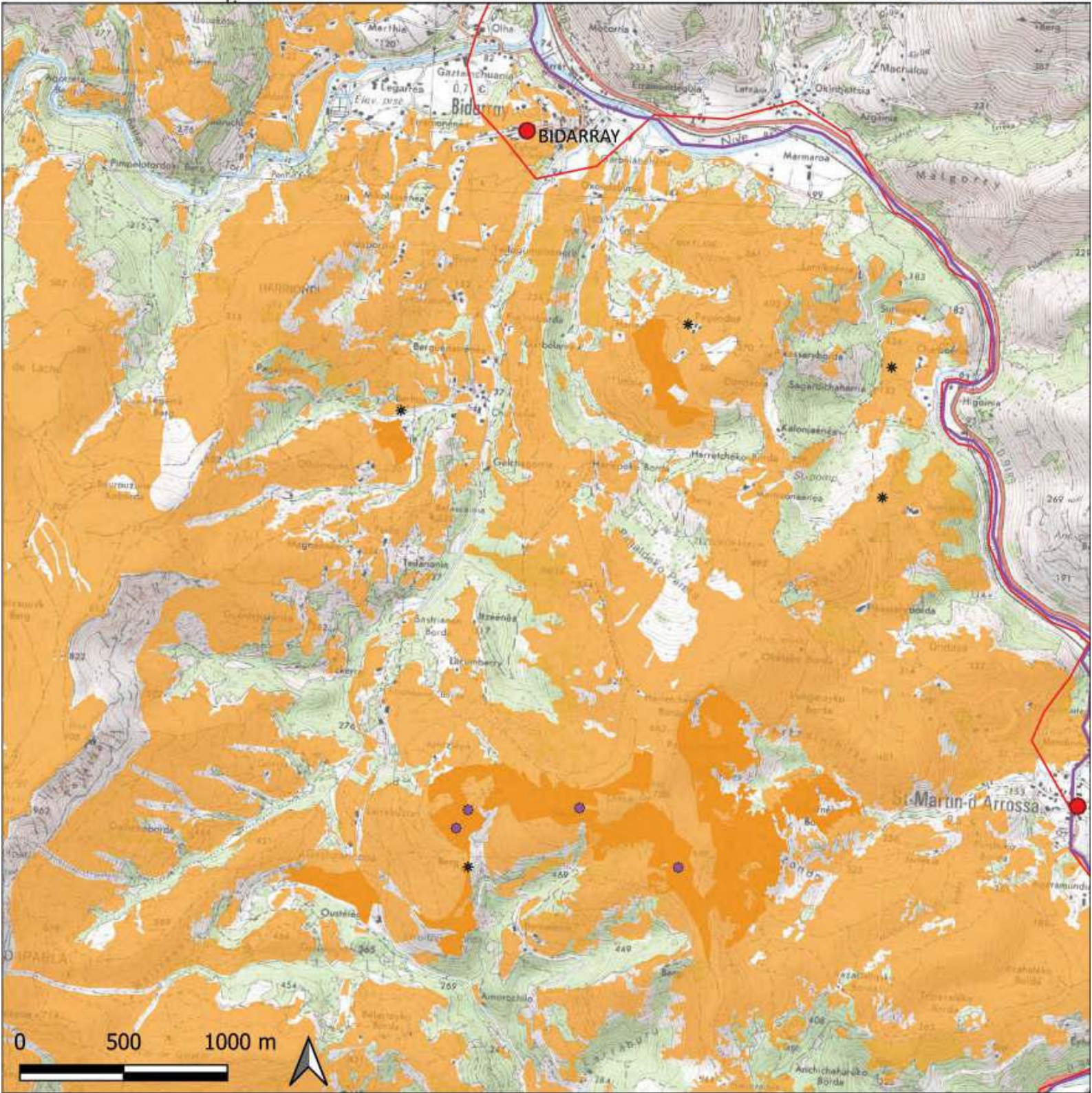




Légende

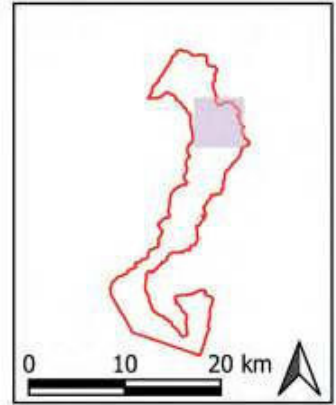
- Observation de l'espèce
- * Points d'écouteréalisés durant les inventaires
- ▭ Limites de la ZPS
- ▭ Nouveau périmètre proposé
- ◆ Col
- Village
- ▲ Sommet
- ★ Lieu-dit
- Habitats ouverts favorables à l'alimentation et la nidification (31, 35, 38)
- Habitats ouverts avérés d'alimentation et de nidification

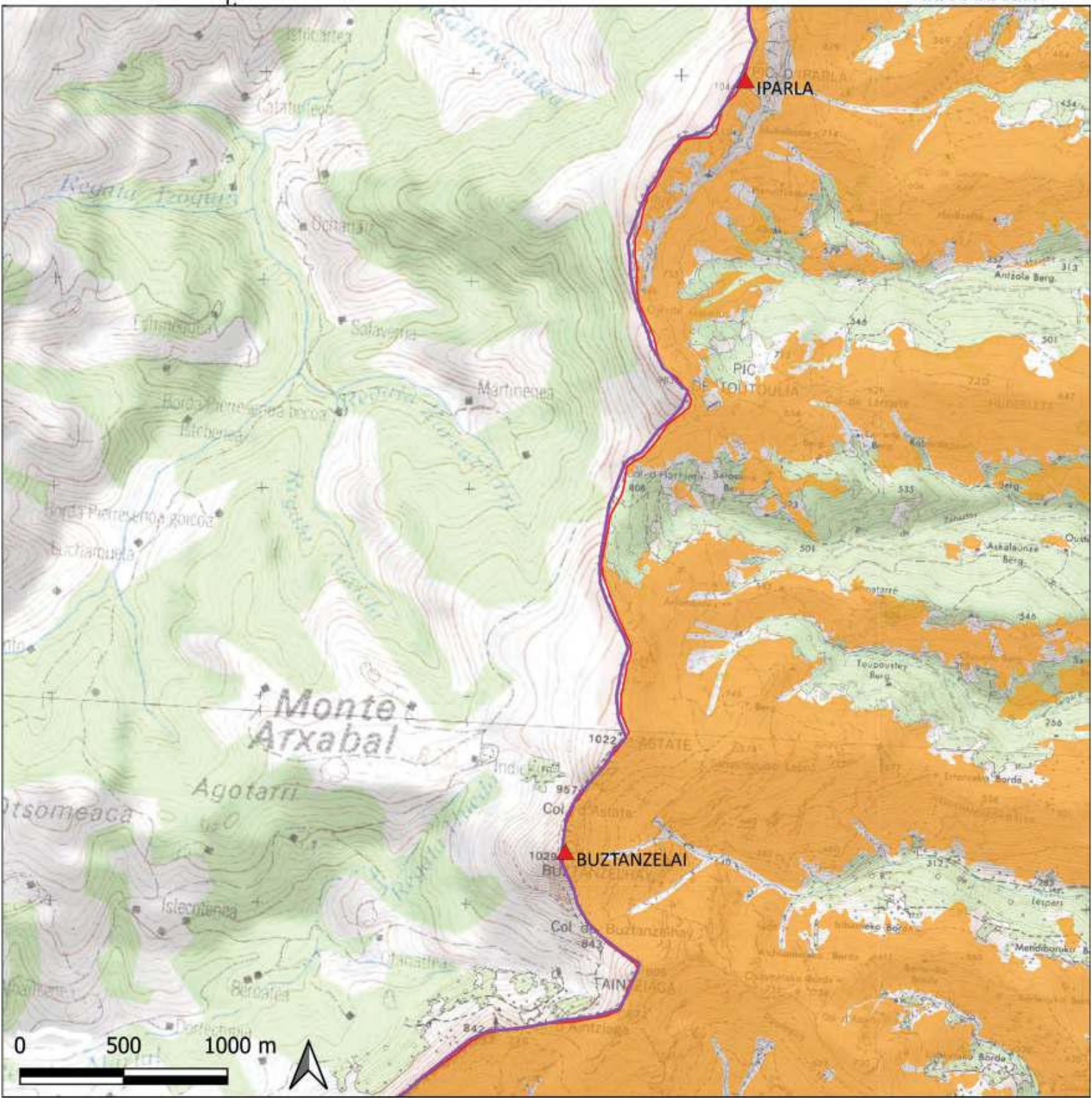




Légende

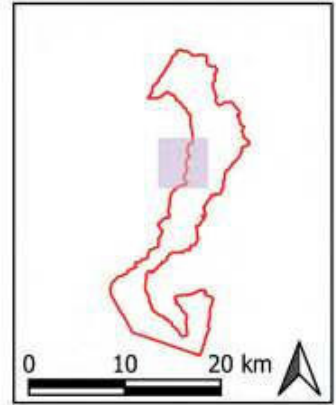
- Observation de l'espèce
- * Points d'écouteréalisés durant les inventaires
- ▭ Limites de la ZPS
- ▭ Nouveau périmètre proposé
- ◆ Col
- Village
- ▲ Sommet
- ★ Lieu-dit
- Habitats ouverts favorables à l'alimentation et la nidification (31, 35, 38)
- Habitats ouverts avérés d'alimentation et de nidification

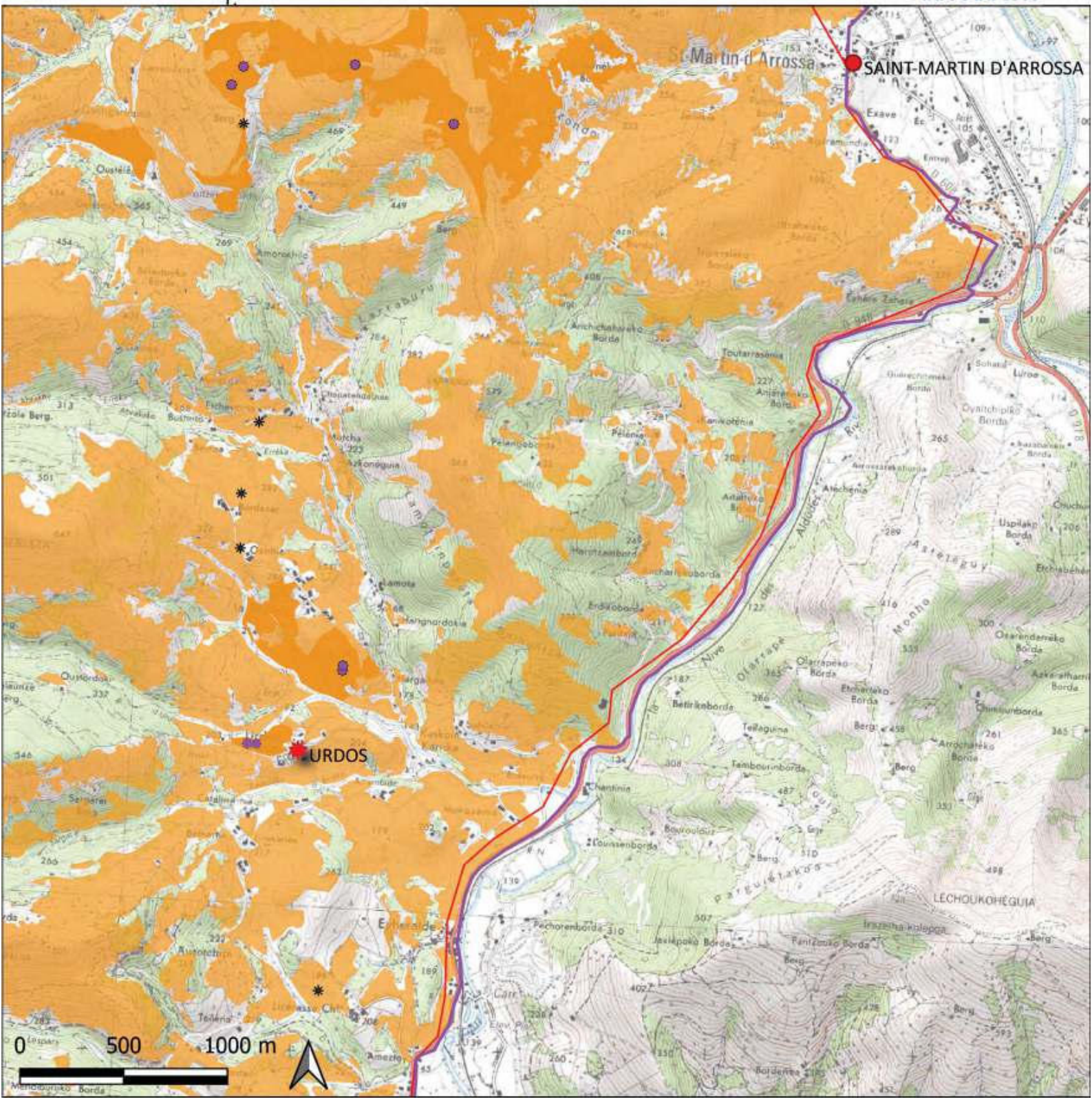




Légende

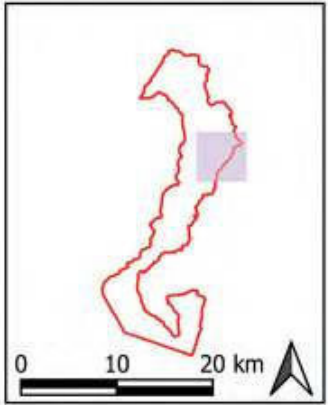
- Observation de l'espèce
- * Points d'écouteréalisés durant les inventaires
- ▭ Limites de la ZPS
- ▭ Nouveau périmètre proposé
- ◆ Col
- Village
- ▲ Sommet
- ✱ Lieu-dit
- Habitats ouverts favorables à l'alimentation et la nidification (31, 35, 38)
- Habitats ouverts avérés d'alimentation et de nidification

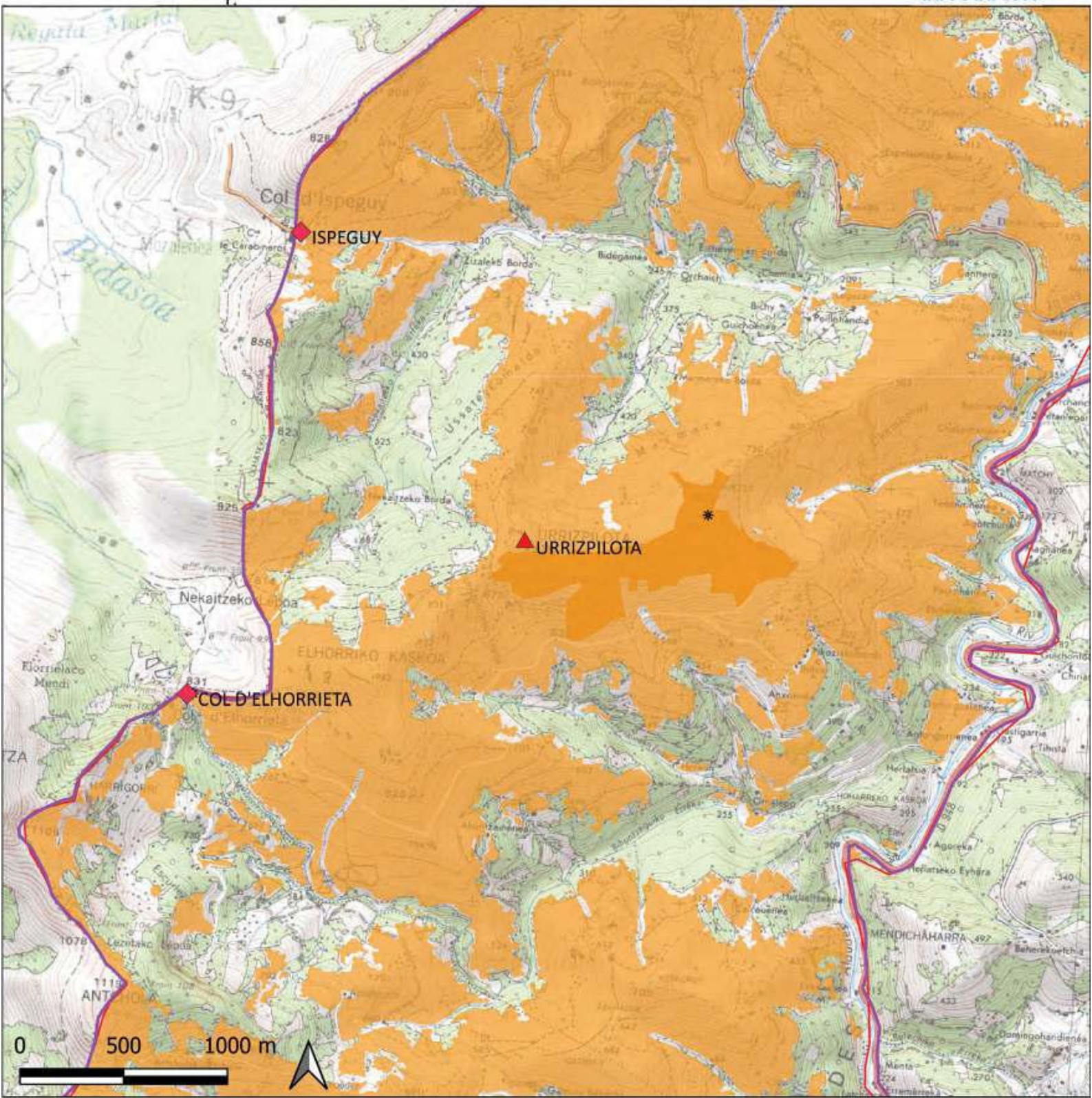




Légende

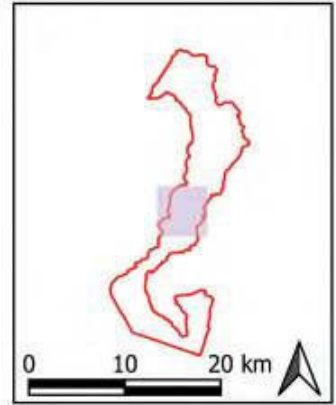
- Observation de l'espèce
- * Points d'écouteréalisés durant les inventaires
- ▭ Limites de la ZPS
- ▭ Nouveau périmètre proposé
- ◆ Col
- Village
- ▲ Sommet
- ★ Lieu-dit
- Habitats ouverts favorables à l'alimentation et la nidification (31, 35, 38)
- Habitats ouverts avérés d'alimentation et de nidification

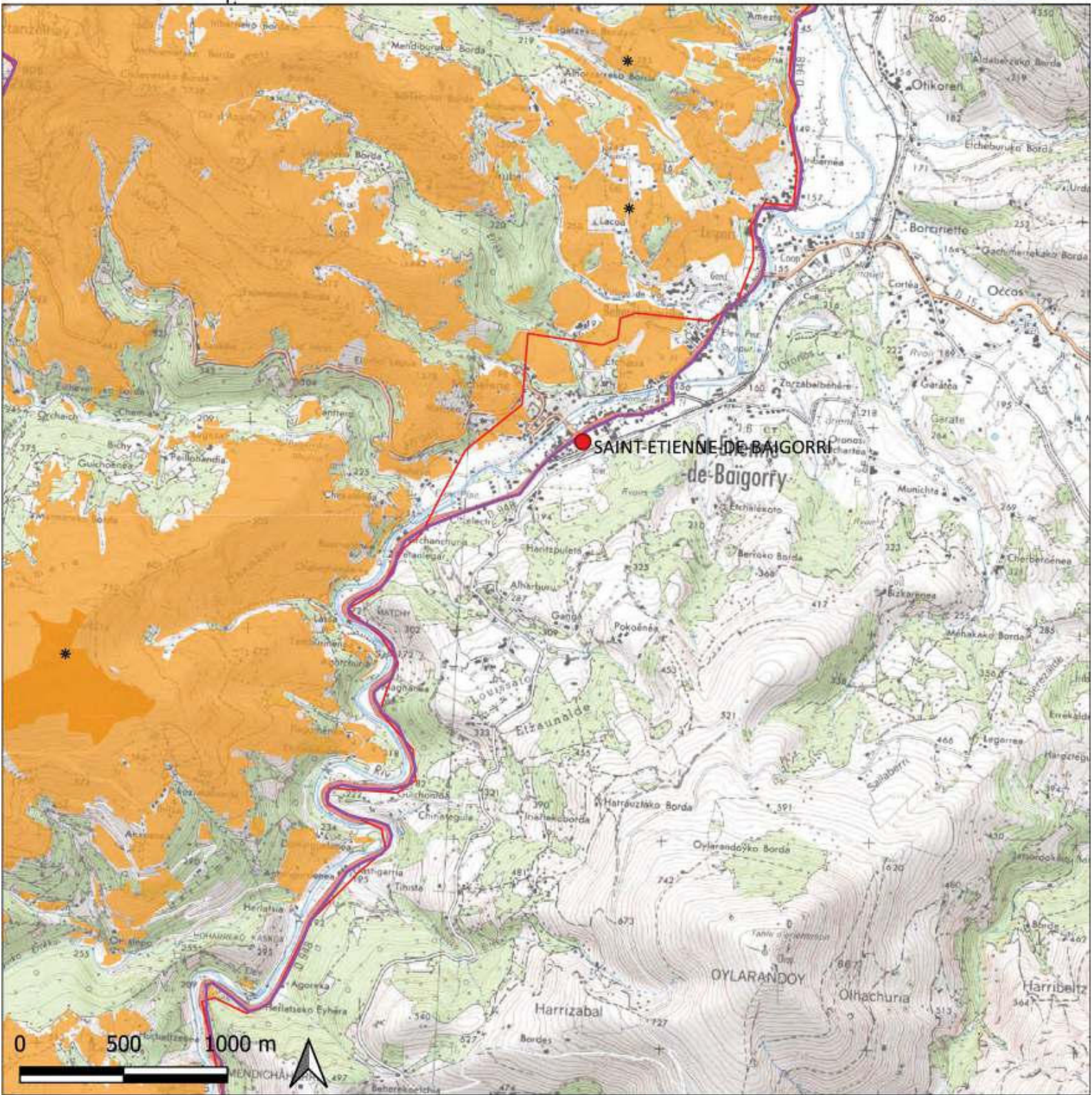




Légende

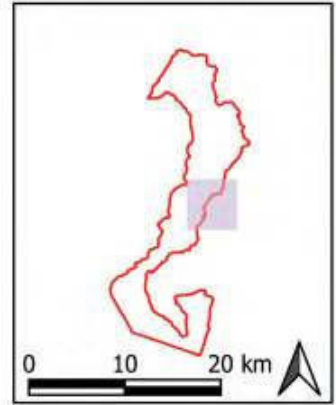
- Observation de l'espèce
- * Points d'écouteréalités durant les inventaires
- ▭ Limites de la ZPS
- ▭ Nouveau périmètre proposé
- ◆ Col
- Village
- ▲ Sommet
- ★ Lieu-dit
- Habitats ouverts favorables à l'alimentation et la nidification (31, 35, 38)
- Habitats ouverts avérés d'alimentation et de nidification

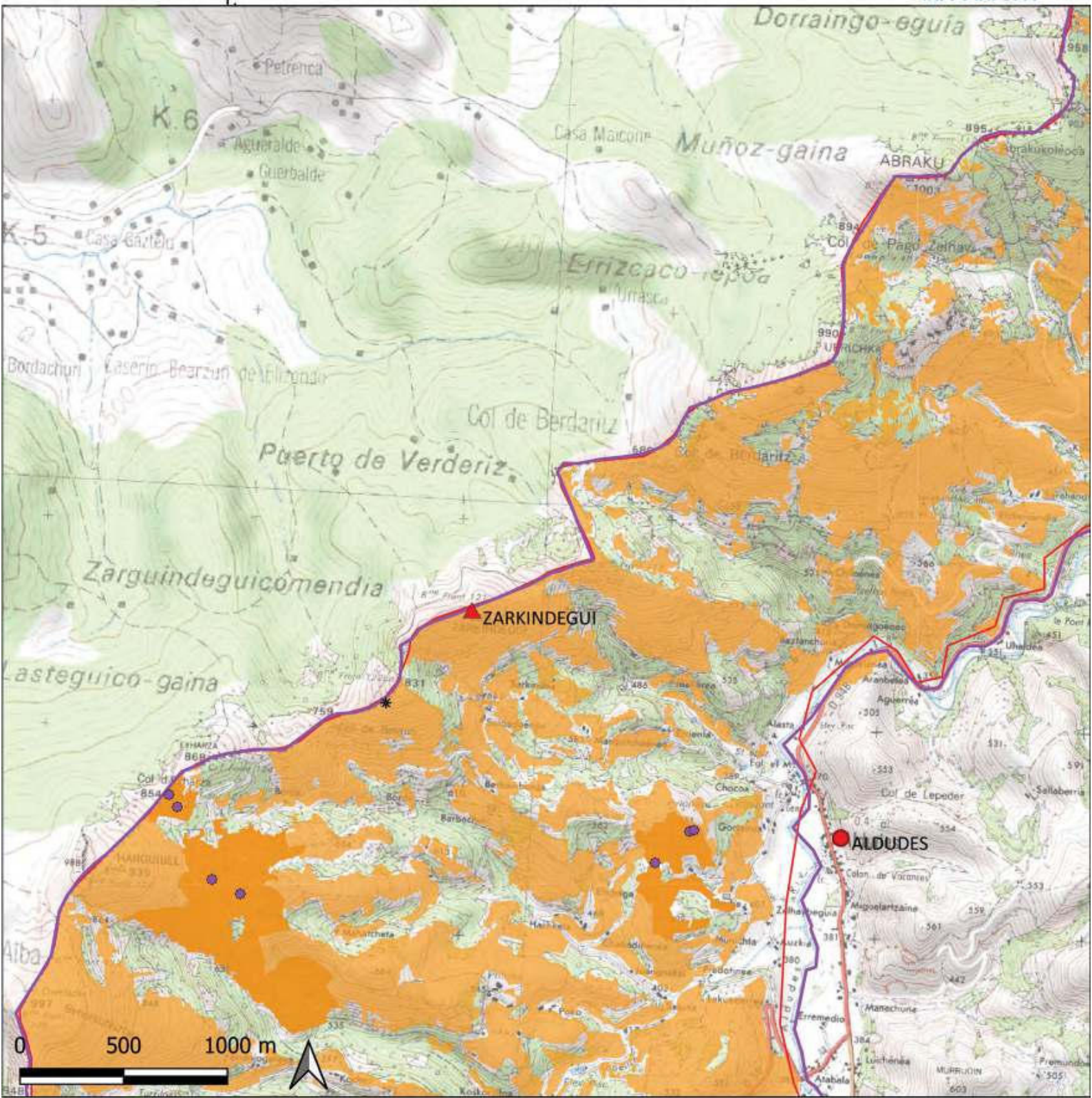




Légende

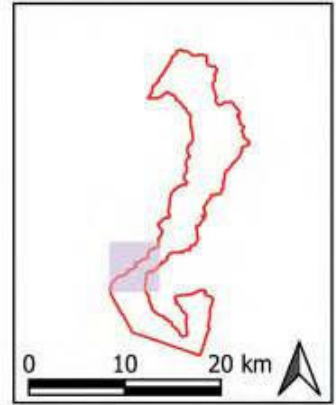
- Observation de l'espèce
- * Points d'écouteréalisés durant les inventaires
- ▭ Limites de la ZPS
- ▭ Nouveau périmètre proposé
- ◆ Col
- Village
- ▲ Sommet
- ★ Lieu-dit
- Habitats ouverts favorables à l'alimentation et la nidification (31, 35, 38)
- Habitats ouverts avérés d'alimentation et de nidification

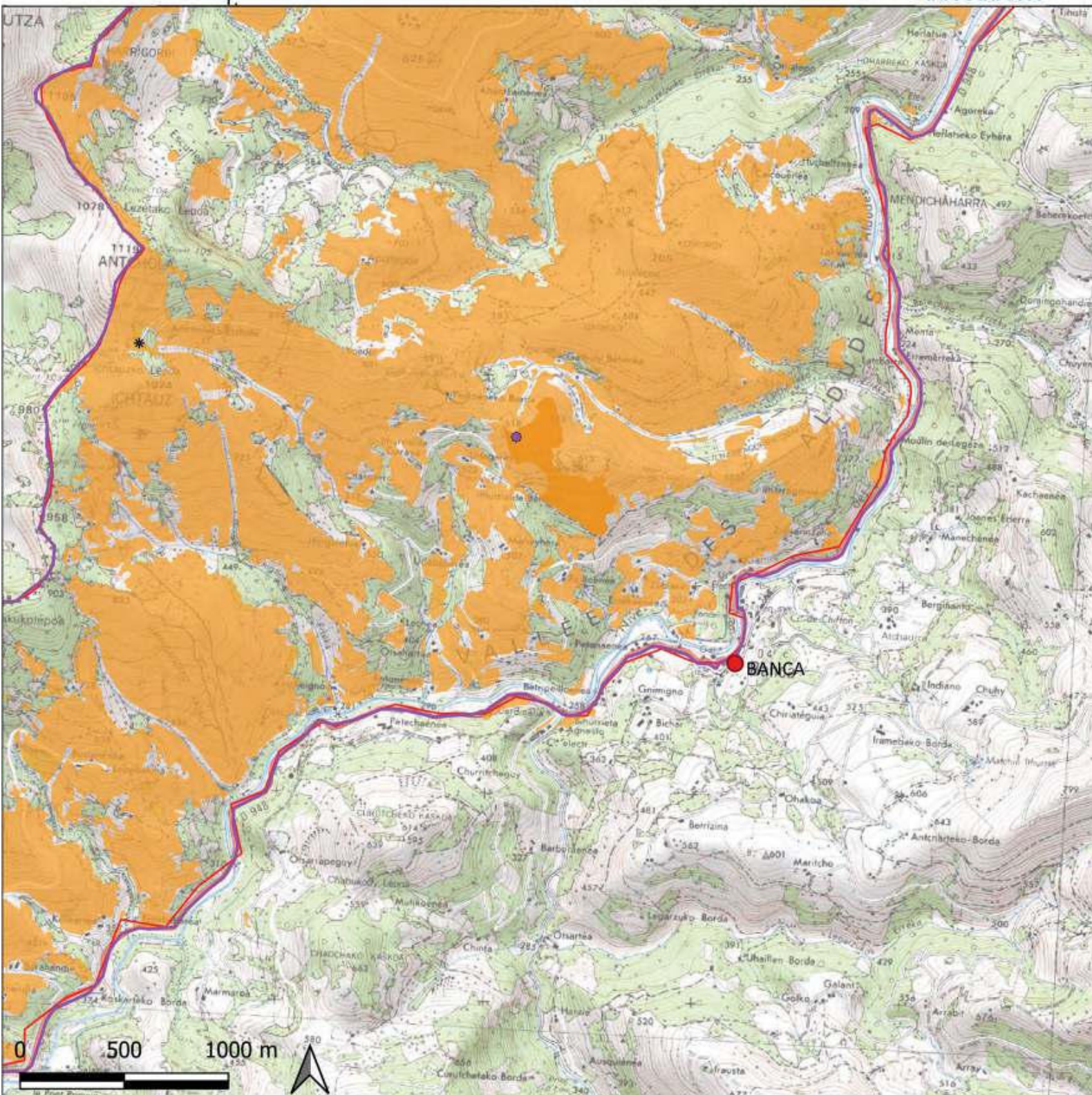




Légende

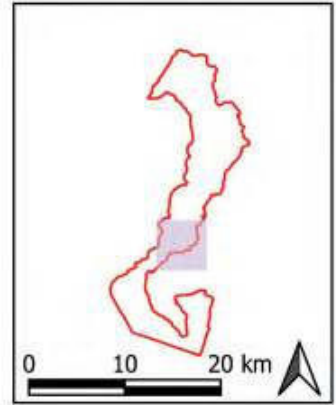
- Observation de l'espèce
- * Points d'écouteréalisés durant les inventaires
- ▭ Limites de la ZPS
- ▭ Nouveau périmètre proposé
- ◆ Col
- Village
- ▲ Sommet
- ★ Lieu-dit
- Habitats ouverts favorables à l'alimentation et la nidification (31, 35, 38)
- Habitats ouverts avérés d'alimentation et de nidification

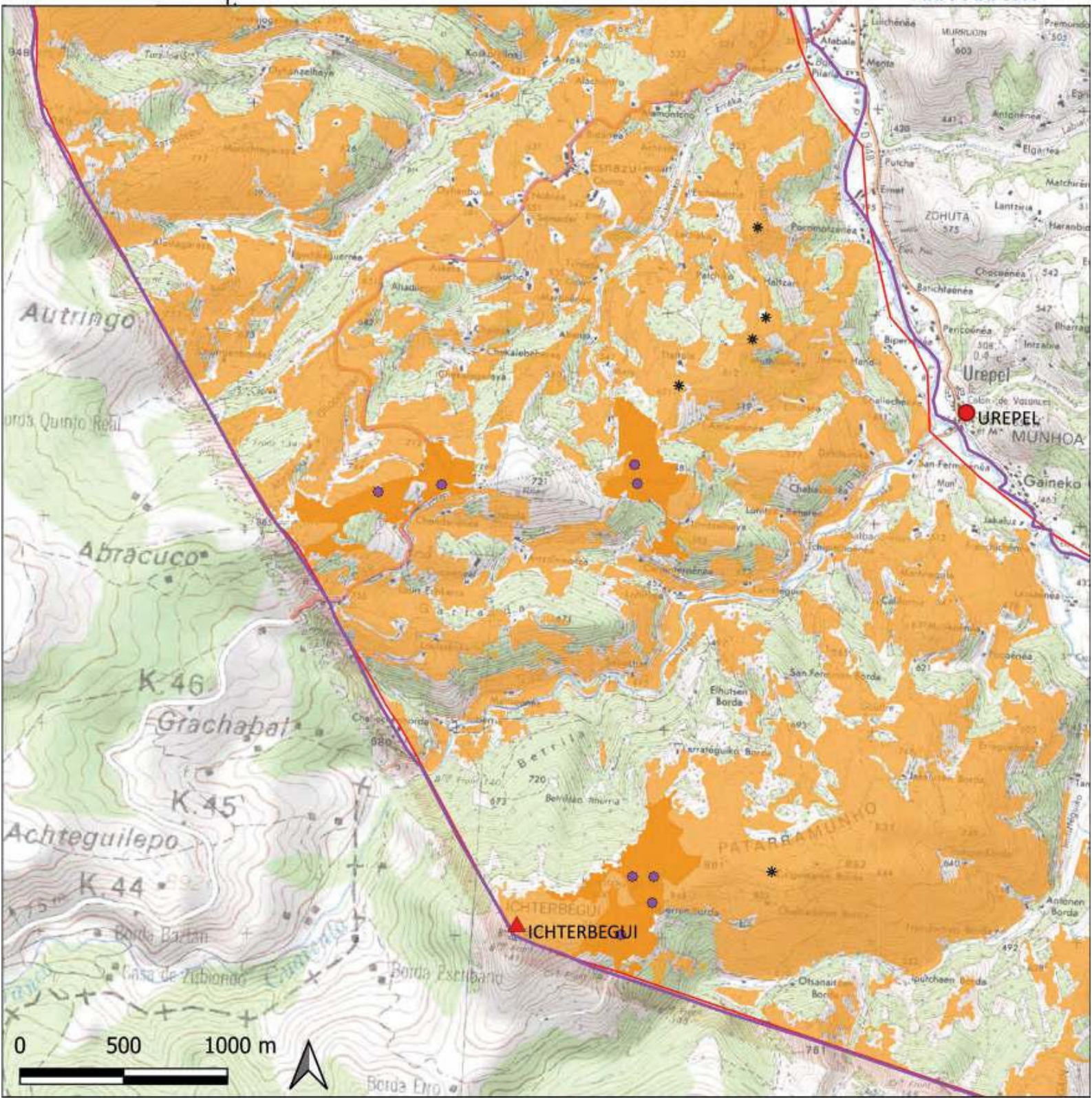




Légende

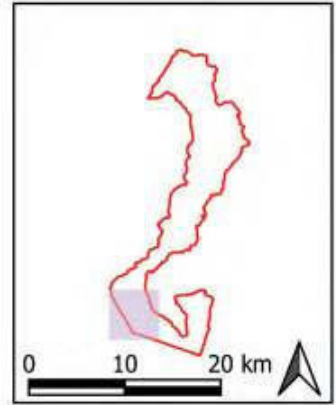
- Observation de l'espèce
- * Points d'écouteréalisés durant les inventaires
- ▭ Limites de la ZPS
- ▭ Nouveau périmètre proposé
- ◆ Col
- Village
- ▲ Sommet
- ⚡ Lieu-dit
- Habitats ouverts favorables à l'alimentation et la nidification (31, 35, 38)
- Habitats ouverts avérés d'alimentation et de nidification

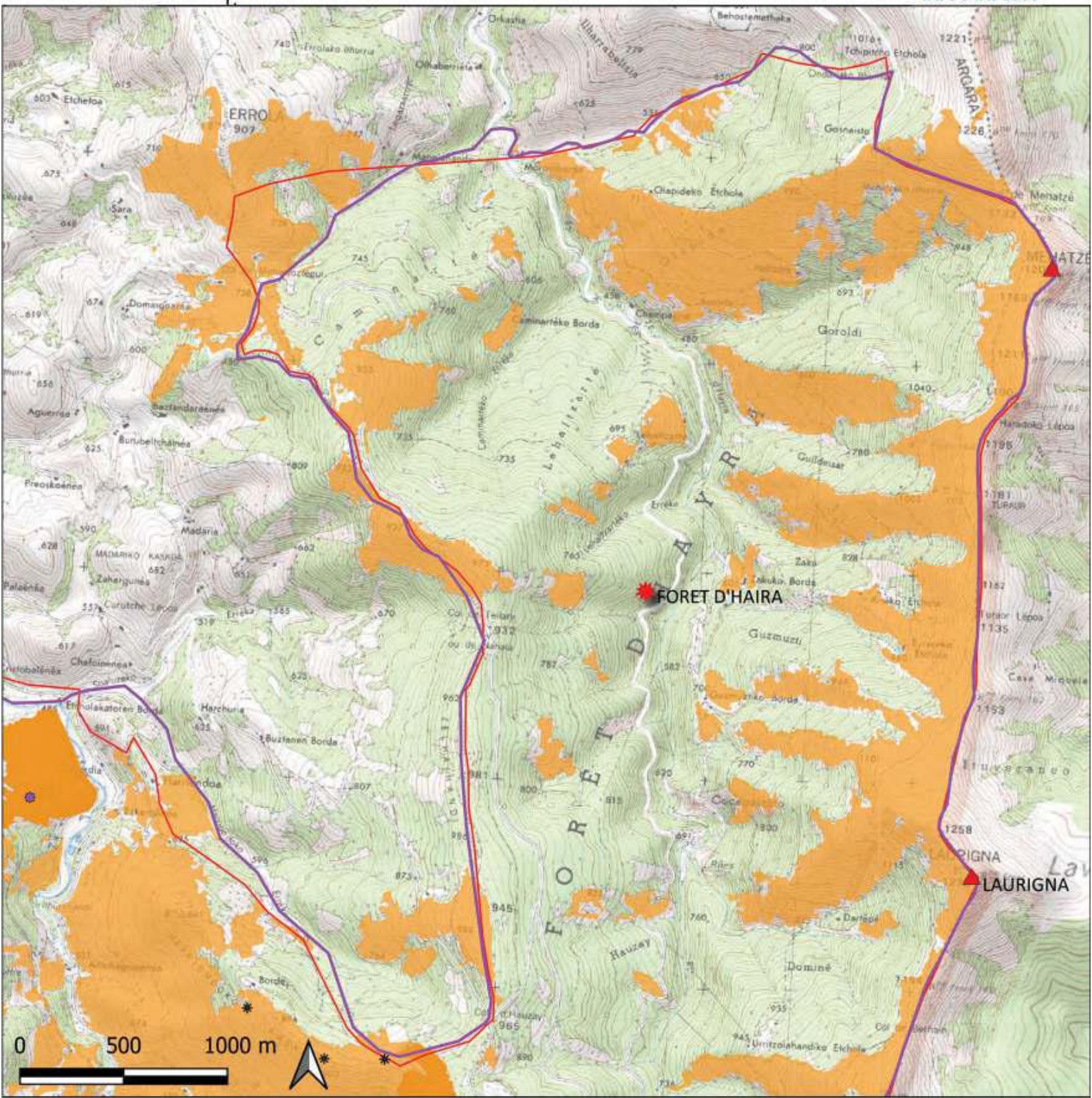




Légende

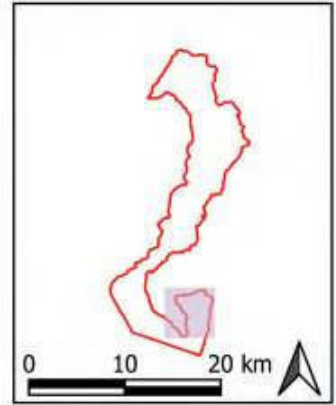
- Observation de l'espèce
- * Points d'écouteréalisés durant les inventaires
- ▭ Limites de la ZPS
- ▭ Nouveau périmètre proposé
- ◆ Col
- Village
- ▲ Sommet
- ✱ Lieu-dit
- Habitats ouverts favorables à l'alimentation et la nidification (31, 35, 38)
- Habitats ouverts avérés d'alimentation et de nidification


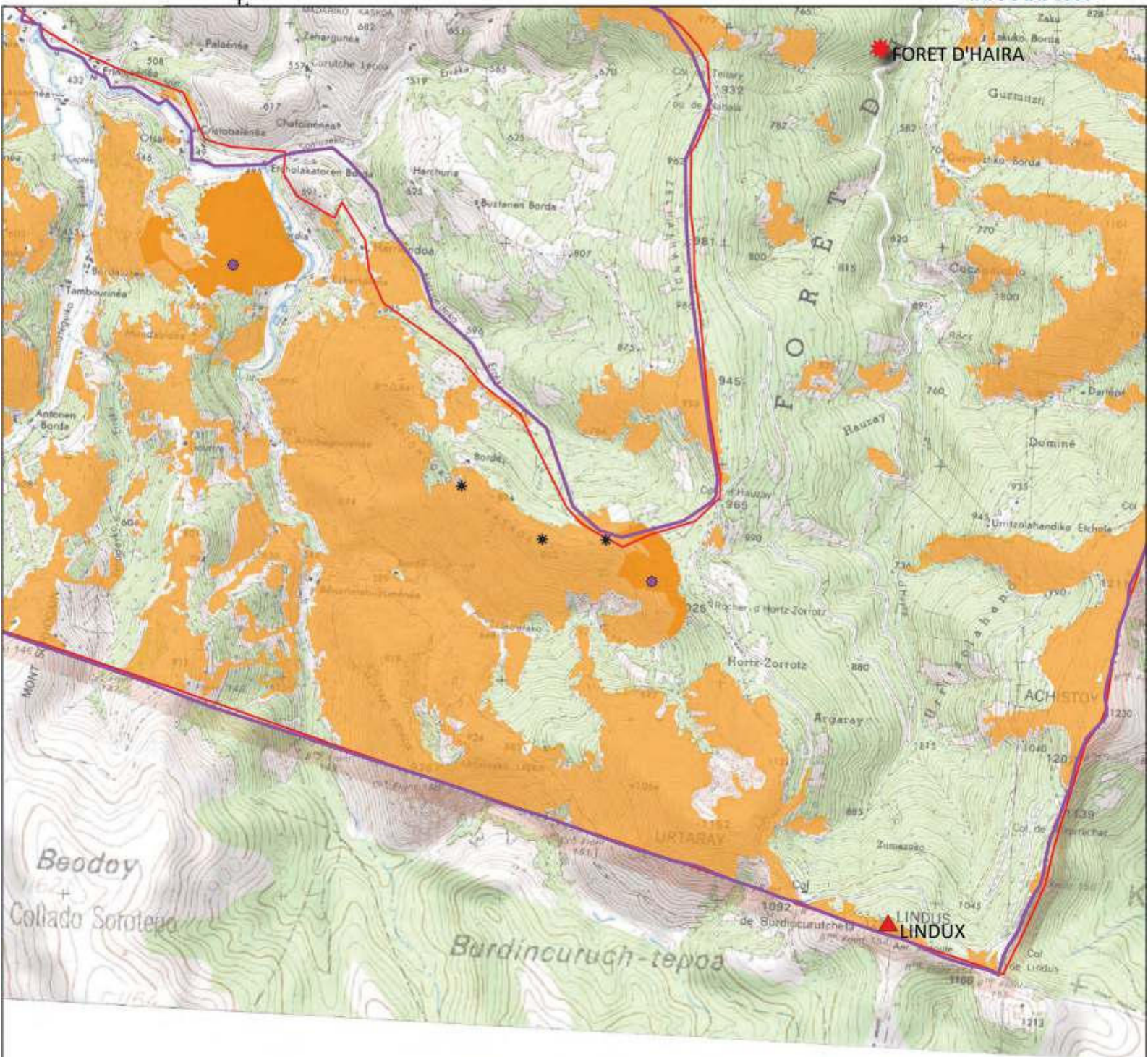




Légende

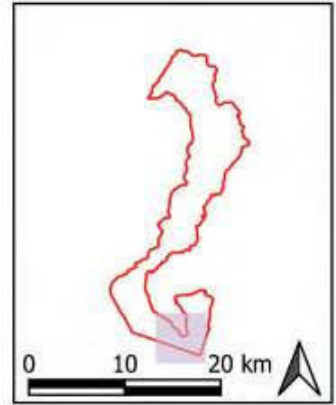
- Observation de l'espèce
- * Points d'écouteréalisés durant les inventaires
- ▭ Limites de la ZPS
- ▭ Nouveau périmètre proposé
- ◆ Col
- Village
- ▲ Sommet
- ★ Lieu-dit
- Habitats ouverts favorables à l'alimentation et la nidification (31, 35, 38)
- Habitats ouverts avérés d'alimentation et de nidification

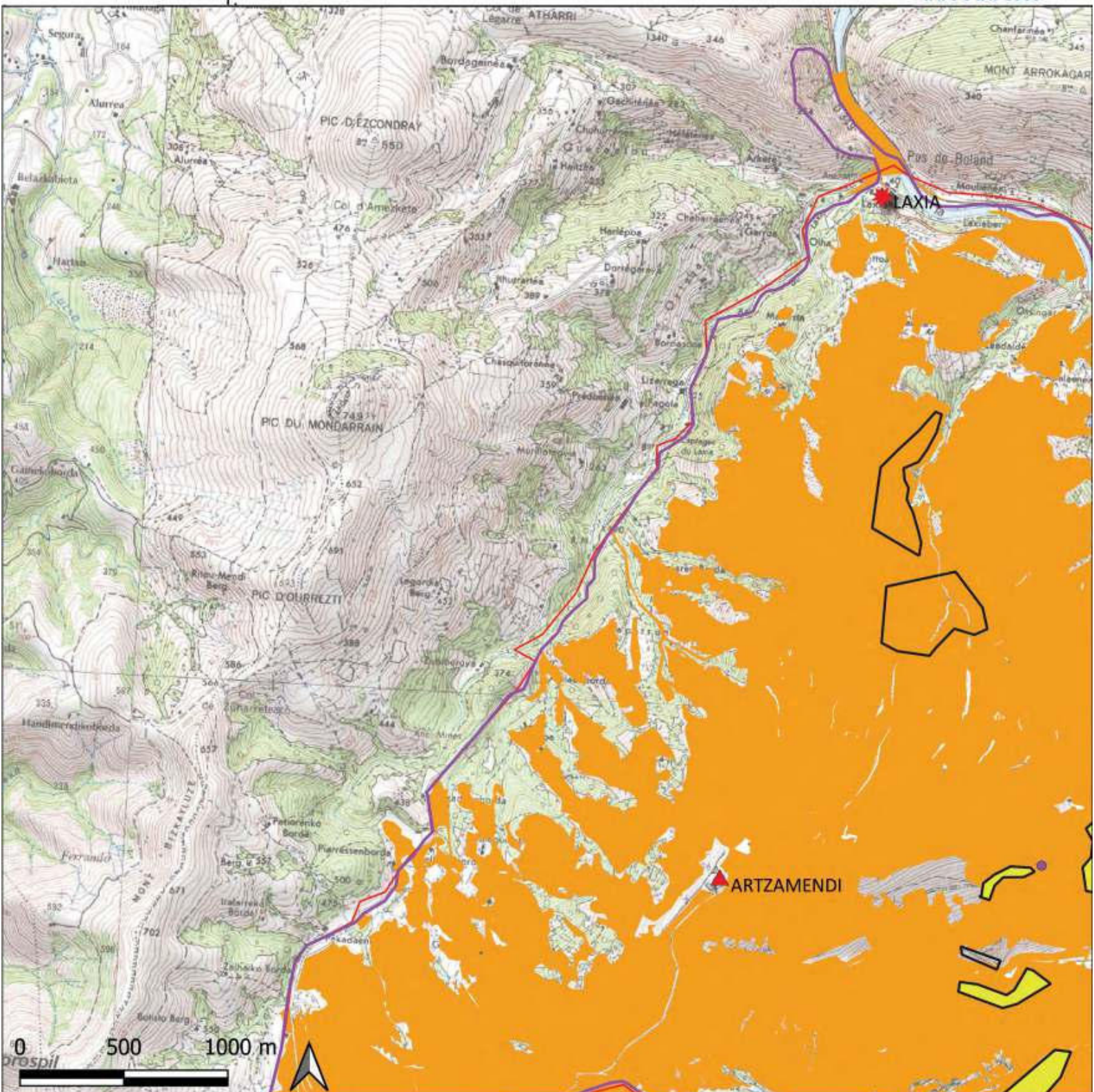




Légende

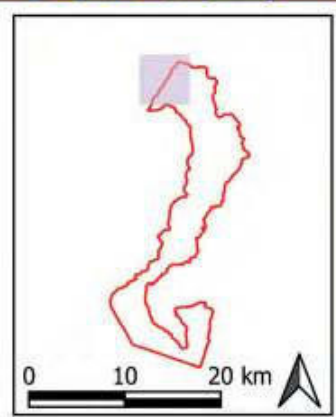
- Observation de l'espèce
- * Points d'écouteréalisés durant les inventaires
- ▭ Limites de la ZPS
- ▭ Nouveau périmètre proposé
- ◆ Col
- Village
- ▲ Sommet
- ★ Lieu-dit
- Habitats ouverts favorables à l'alimentation et la nidification (31, 35, 38)
- Habitats ouverts avérés d'alimentation et de nidification

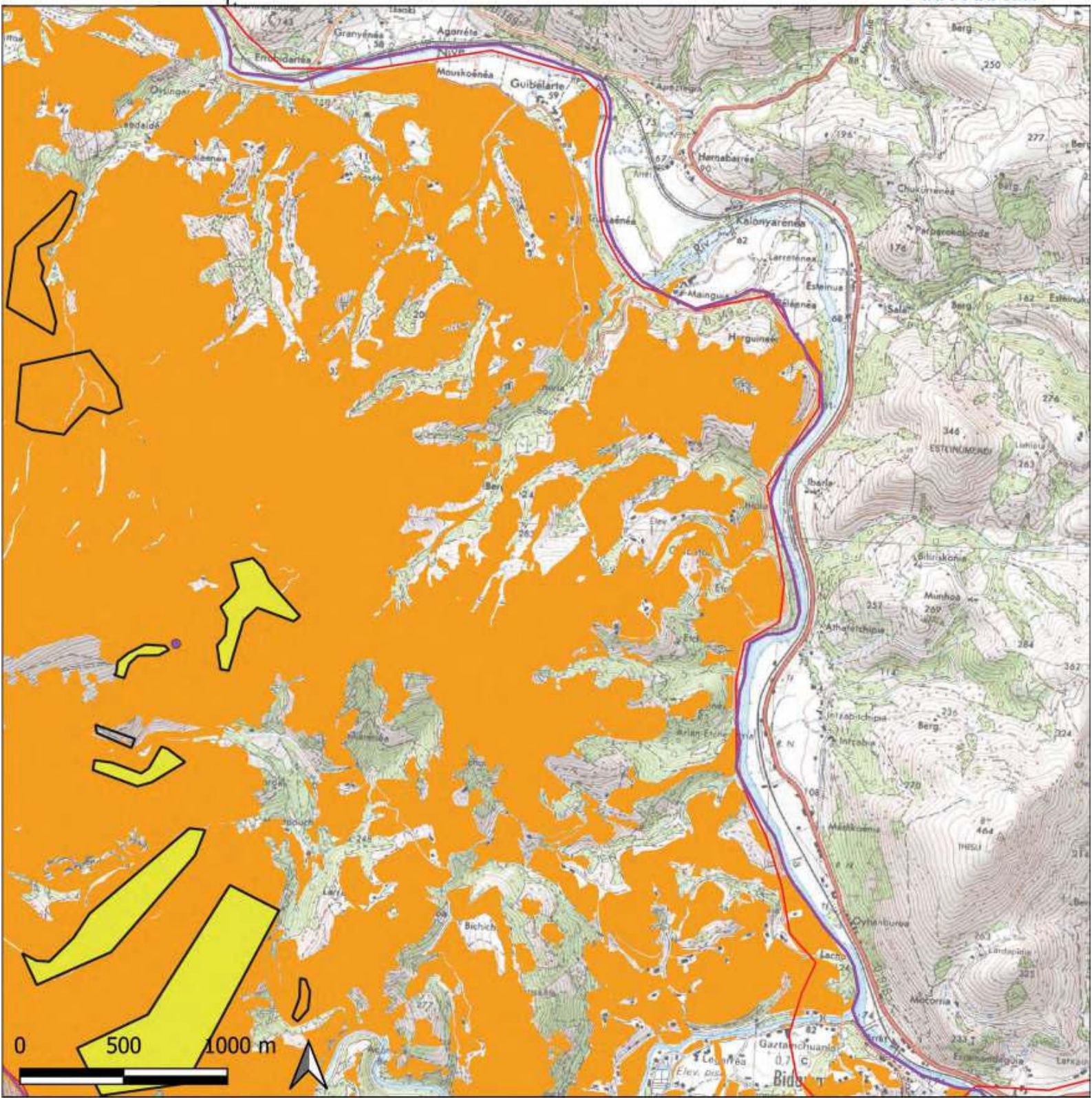




Légende

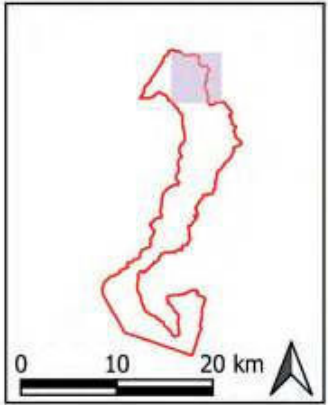
- Observation de l'espèce
- Falaises prospectées au cours des inventaires
- Falaises de nidification avérées et probables
- Falaises favorables à la nidification de l'espèce
- Habitats ouverts favorables à l'alimentation (31, 35, 38)
- Nouveau périmètre proposé
- Périmètre ZPS initial
- ◆ Col
- Village
- ▲ Sommet
- ★ Lieu-dit


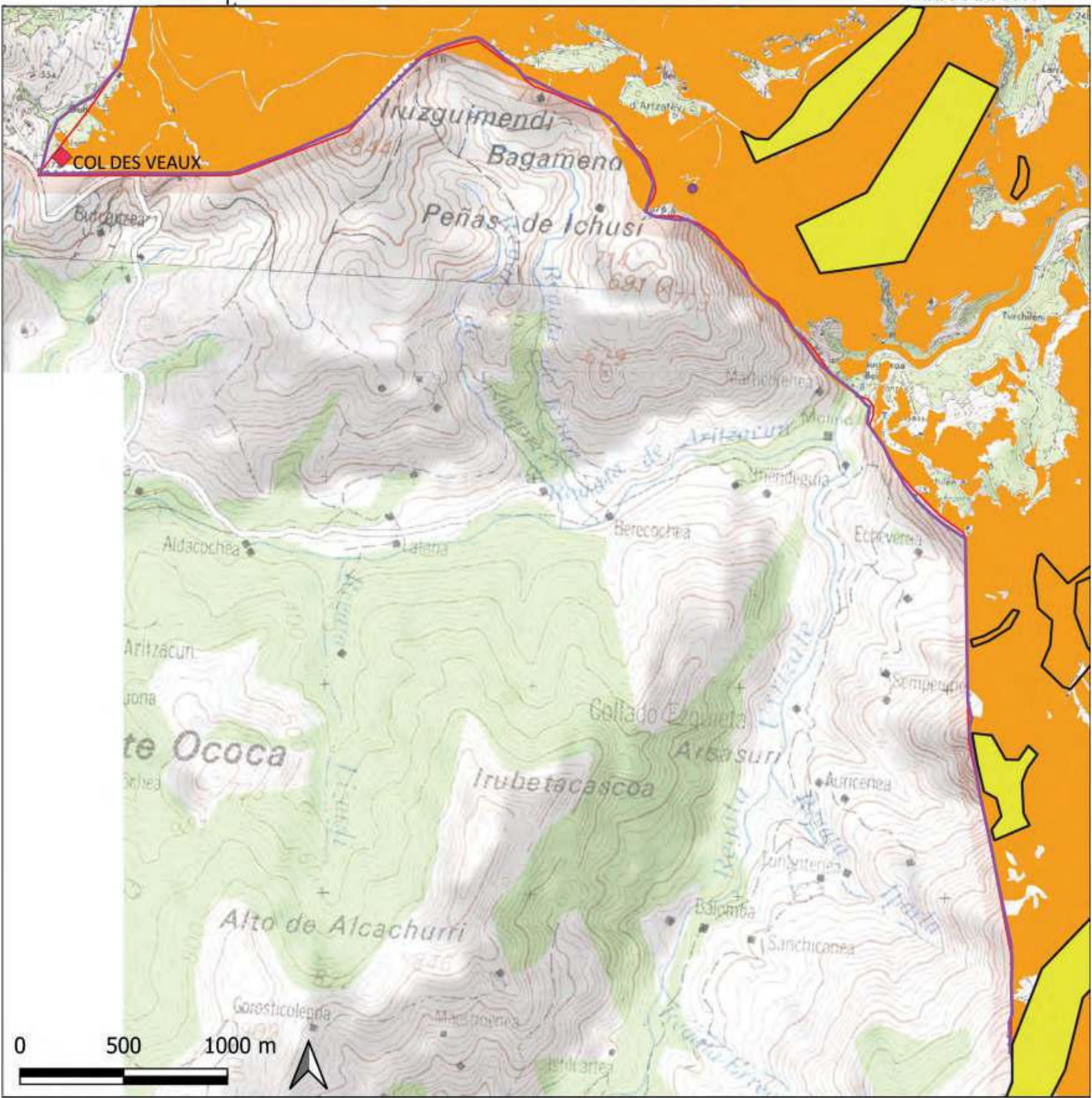




Légende

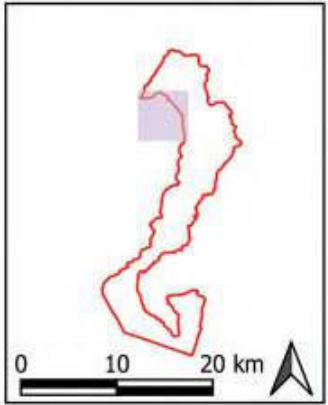
- Observation de l'espèce
- Falaises prospectées au cours des inventaires
- Falaises de nidification avérées et probables
- Falaises favorables à la nidification de l'espèce
- Habitats ouverts favorables à l'alimentation (31, 35, 38)
- Nouveau périmètre proposé
- Périmètre ZPS initial
- ◆ Col
- Village
- ▲ Sommet
- ★ Lieu-dit

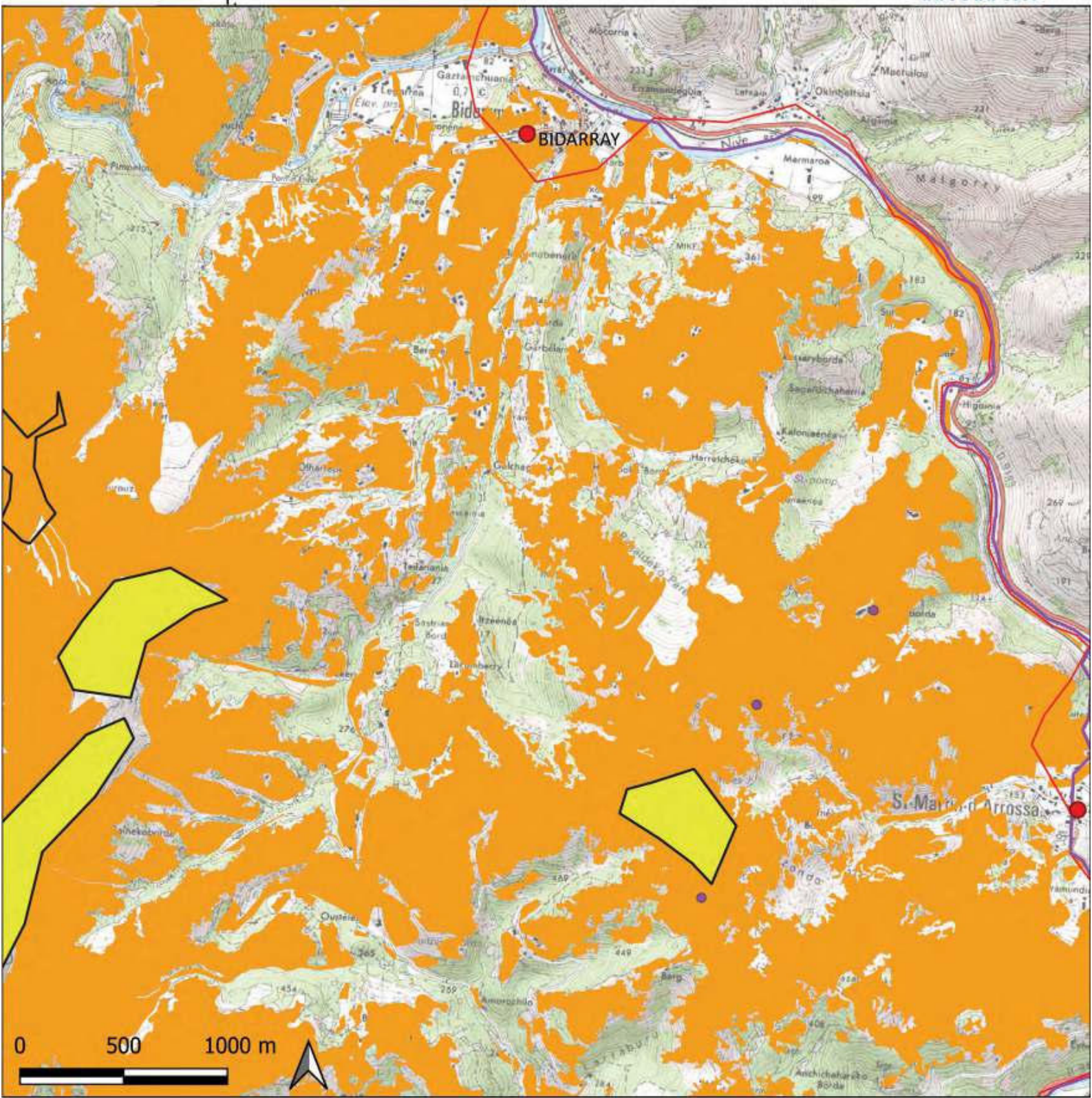




Légende

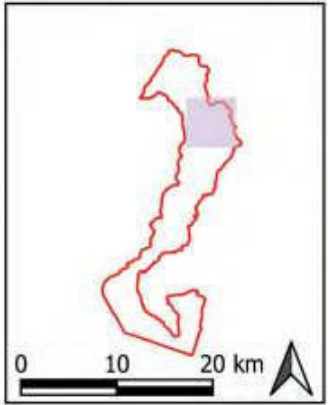
- Observation de l'espèce
- Falaises prospectées au cours des inventaires
- Falaises de nidification avérées et probables
- Falaises favorables à la nidification de l'espèce
- Habitats ouverts favorables à l'alimentation (31, 35, 38)
- Nouveau périmètre proposé
- Périmètre ZPS initial
- ◆ Col
- Village
- ▲ Sommet
- ★ Lieu-dit

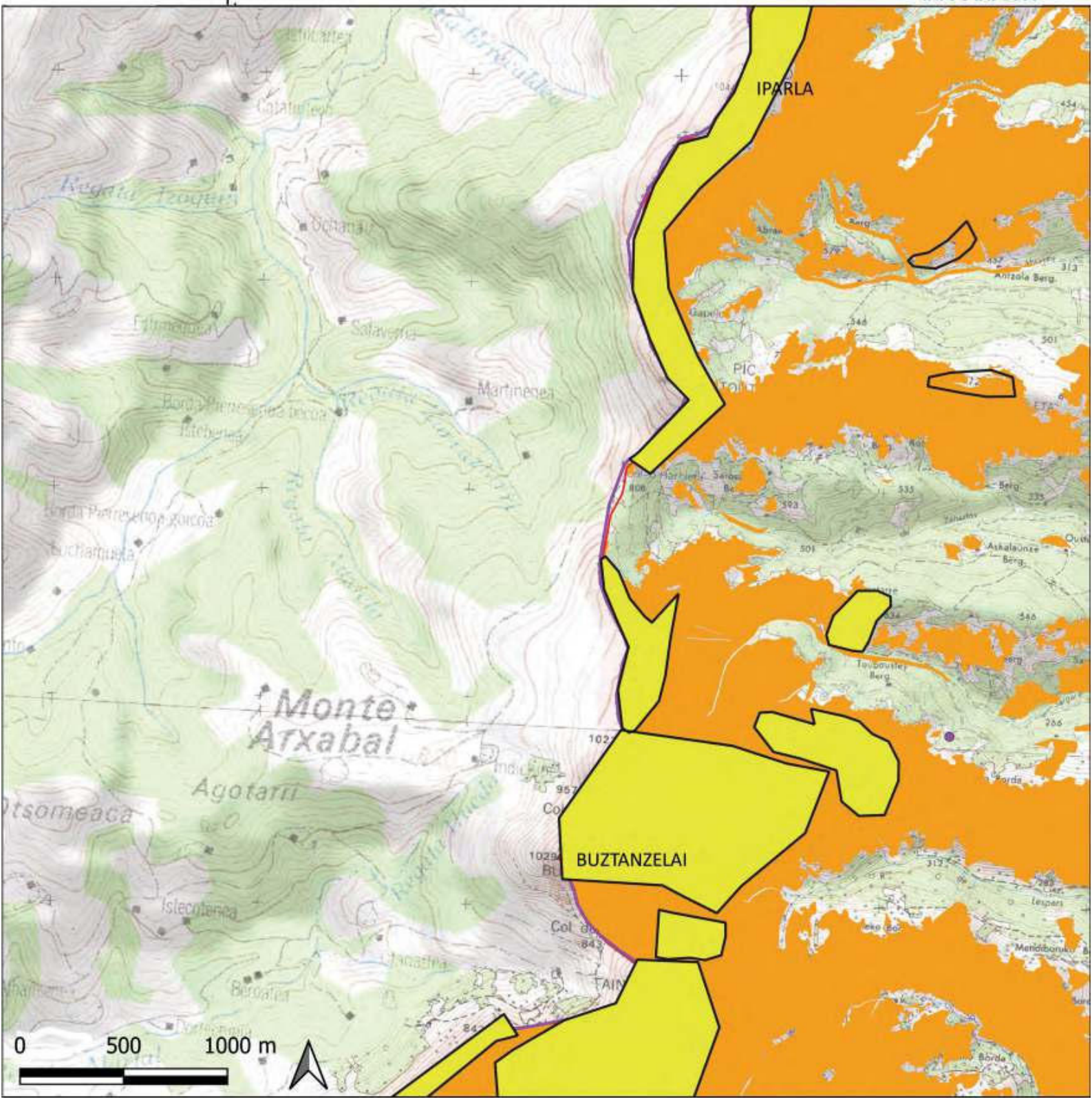




Légende

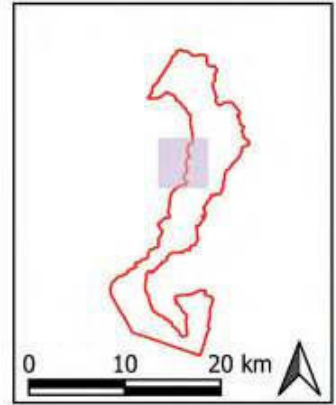
- Observation de l'espèce
- Falaises prospectées au cours des inventaires
- Falaises de nidification avérées et probables
- Falaises favorables à la nidification de l'espèce
- Habitats ouverts favorables à l'alimentation (31, 35, 38)
- Nouveau périmètre proposé
- Périmètre ZPS initial
- ◆ Col
- Village
- ▲ Sommet
- ★ Lieu-dit

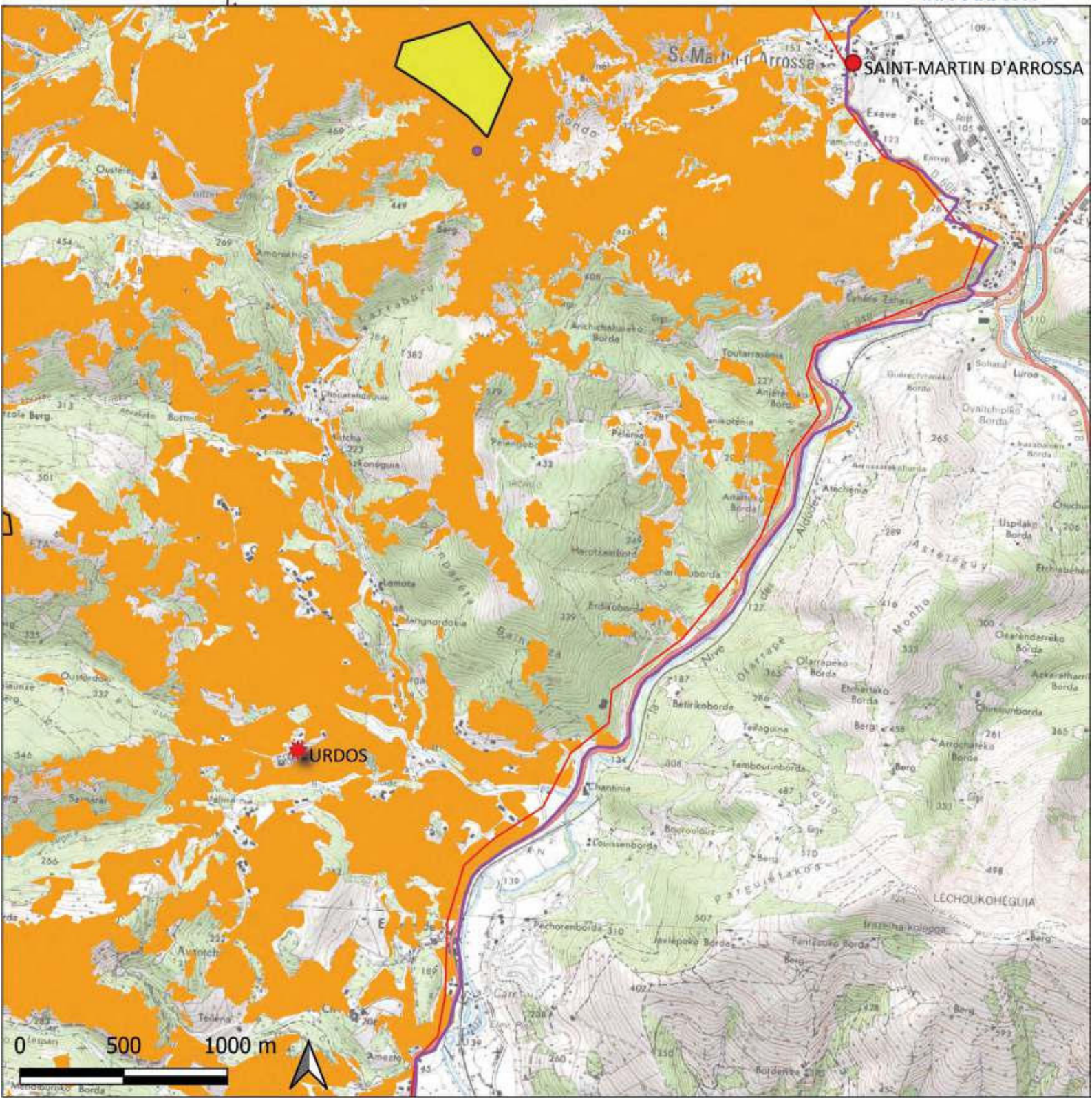




Légende

- Observation de l'espèce
- Falaises prospectées au cours des inventaires
- Falaises de nidification avérées et probables
- Falaises favorables à la nidification de l'espèce
- Habitats ouverts favorables à l'alimentation (31, 35, 38)
- Nouveau périmètre proposé
- Périmètre ZPS initial
- Col
- Village
- Sommet
- Lieu-dit

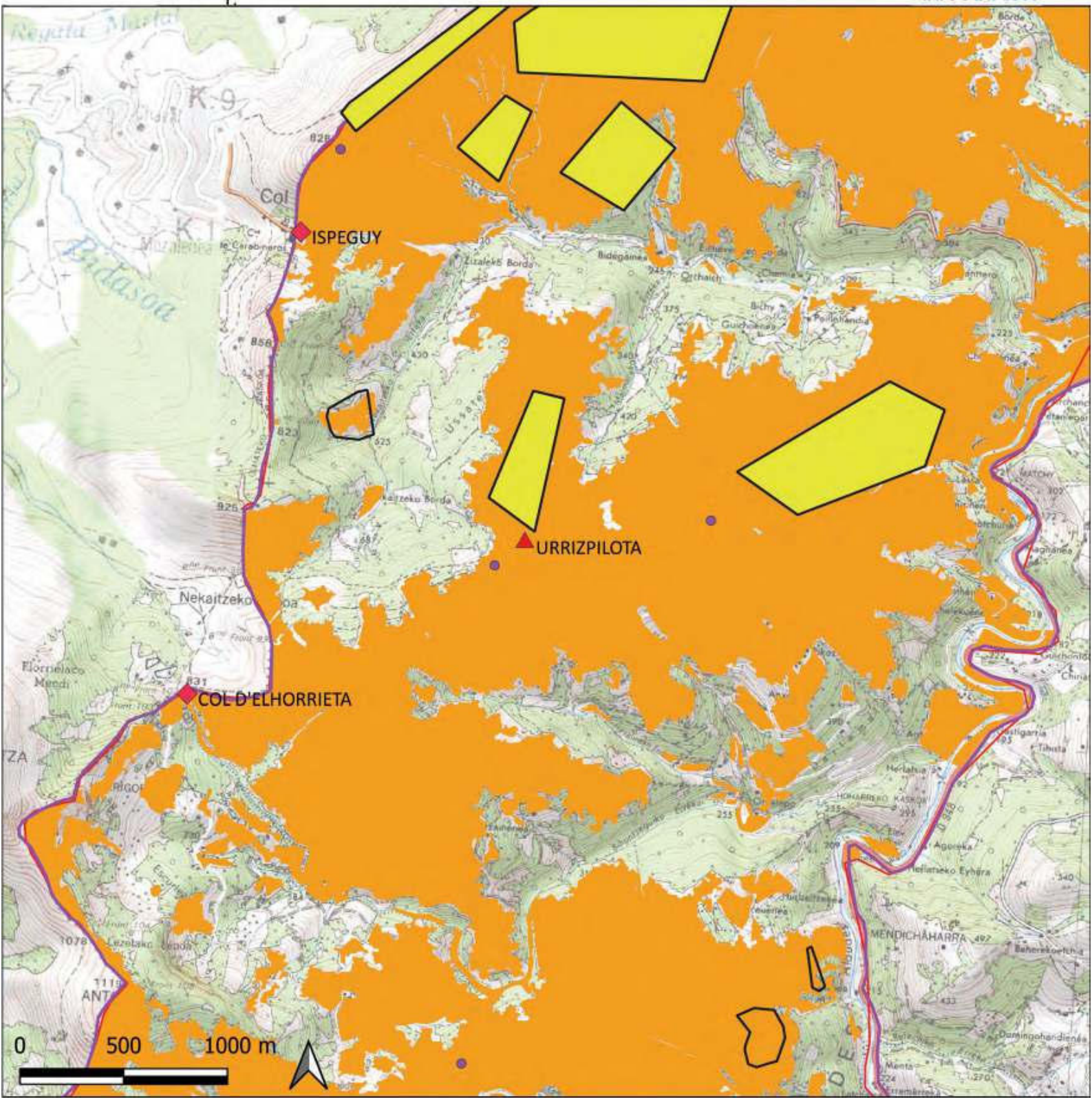




Légende

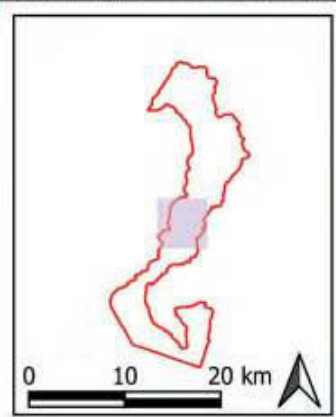
- Observation de l'espèce
- Falaises prospectées au cours des inventaires
- Falaises de nidification avérées et probables
- Falaises favorables à la nidification de l'espèce
- Habitats ouverts favorables à l'alimentation (31, 35, 38)
- Nouveau périmètre proposé
- Périmètre ZPS initial
- ◆ Col
- Village
- ▲ Sommet
- ★ Lieu-dit

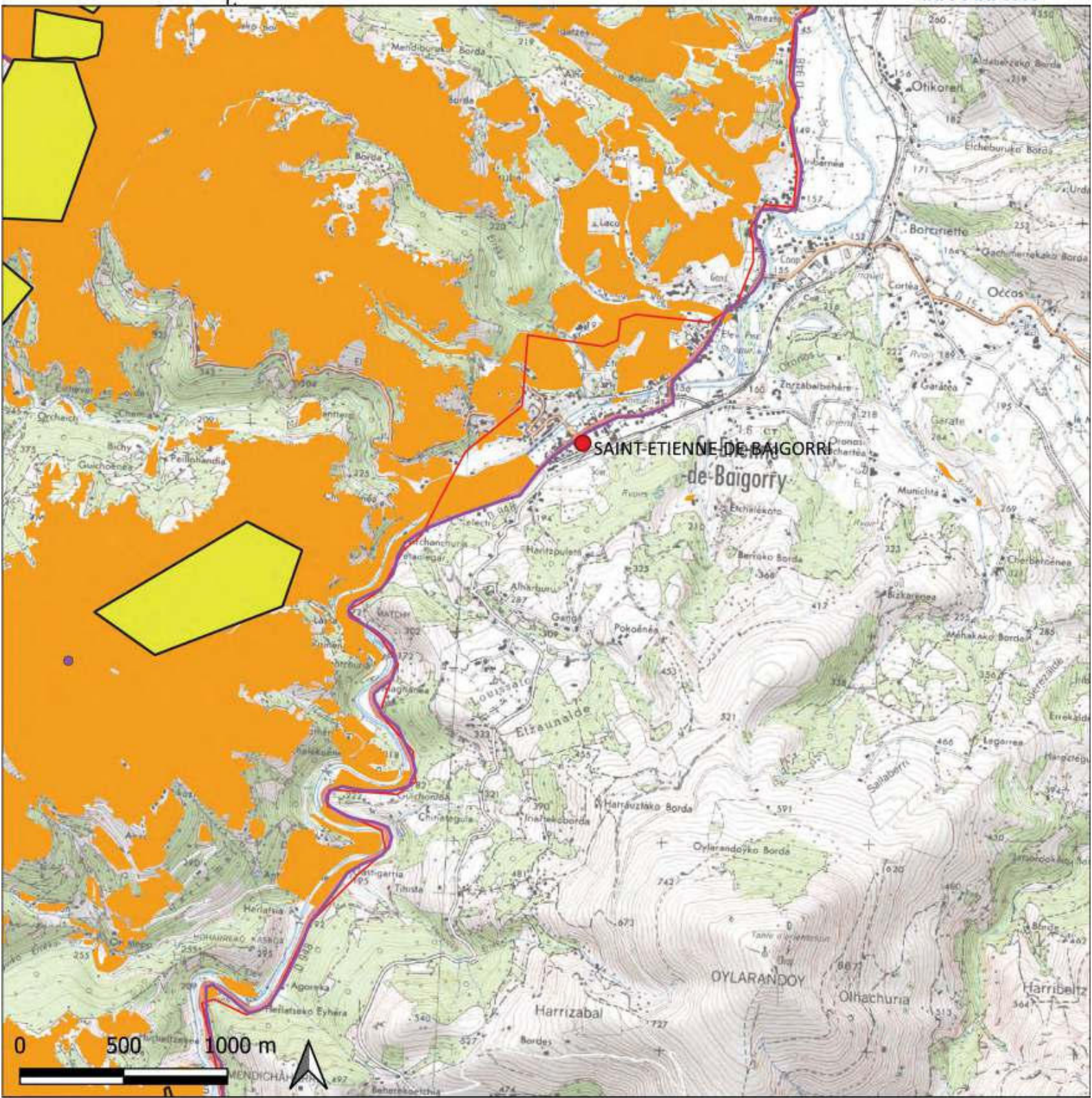




Légende

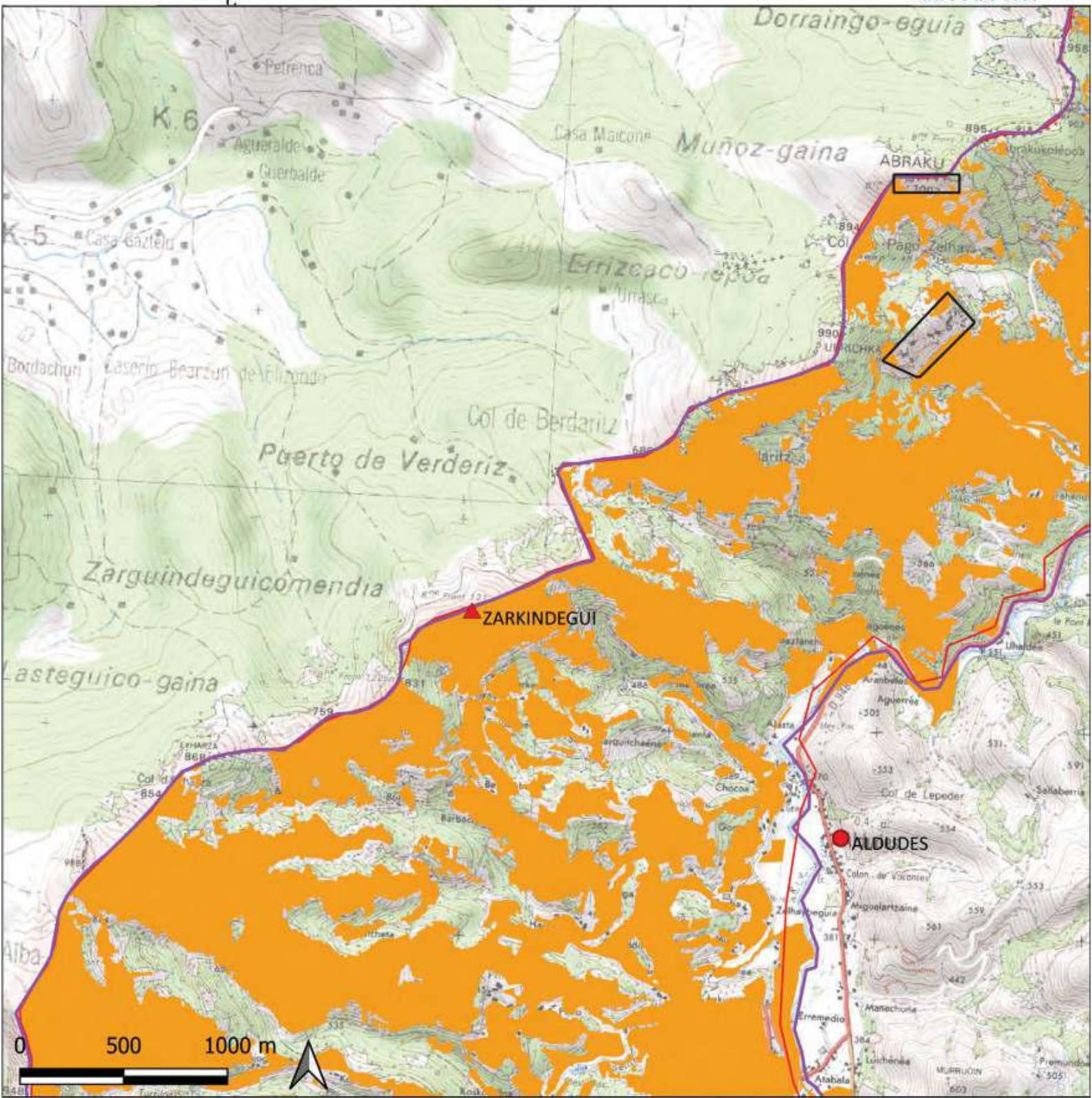
- Observation de l'espèce
- Falaises prospectées au cours des inventaires
- Falaises de nidification avérées et probables
- Falaises favorables à la nidification de l'espèce
- Habitats ouverts favorables à l'alimentation (31, 35, 38)
- Nouveau périmètre proposé
- Périmètre ZPS initial
- ◆ Col
- Village
- ▲ Sommet
- ★ Lieu-dit





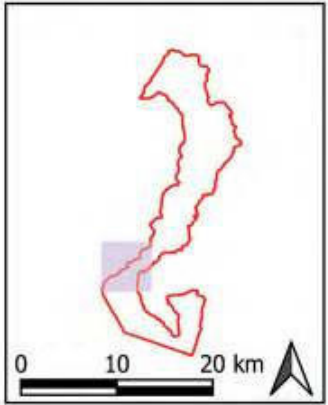
- Légende**
- Observation de l'espèce
 - Falaises prospectées au cours des inventaires
 - Falaises de nidification avérées et probables
 - Falaises favorables à la nidification de l'espèce
 - Habitats ouverts favorables à l'alimentation (31, 35, 38)
 - Nouveau périmètre proposé
 - Périmètre ZPS initial
 - ◆ Col
 - Village
 - ▲ Sommet
 - ✱ Lieu-dit

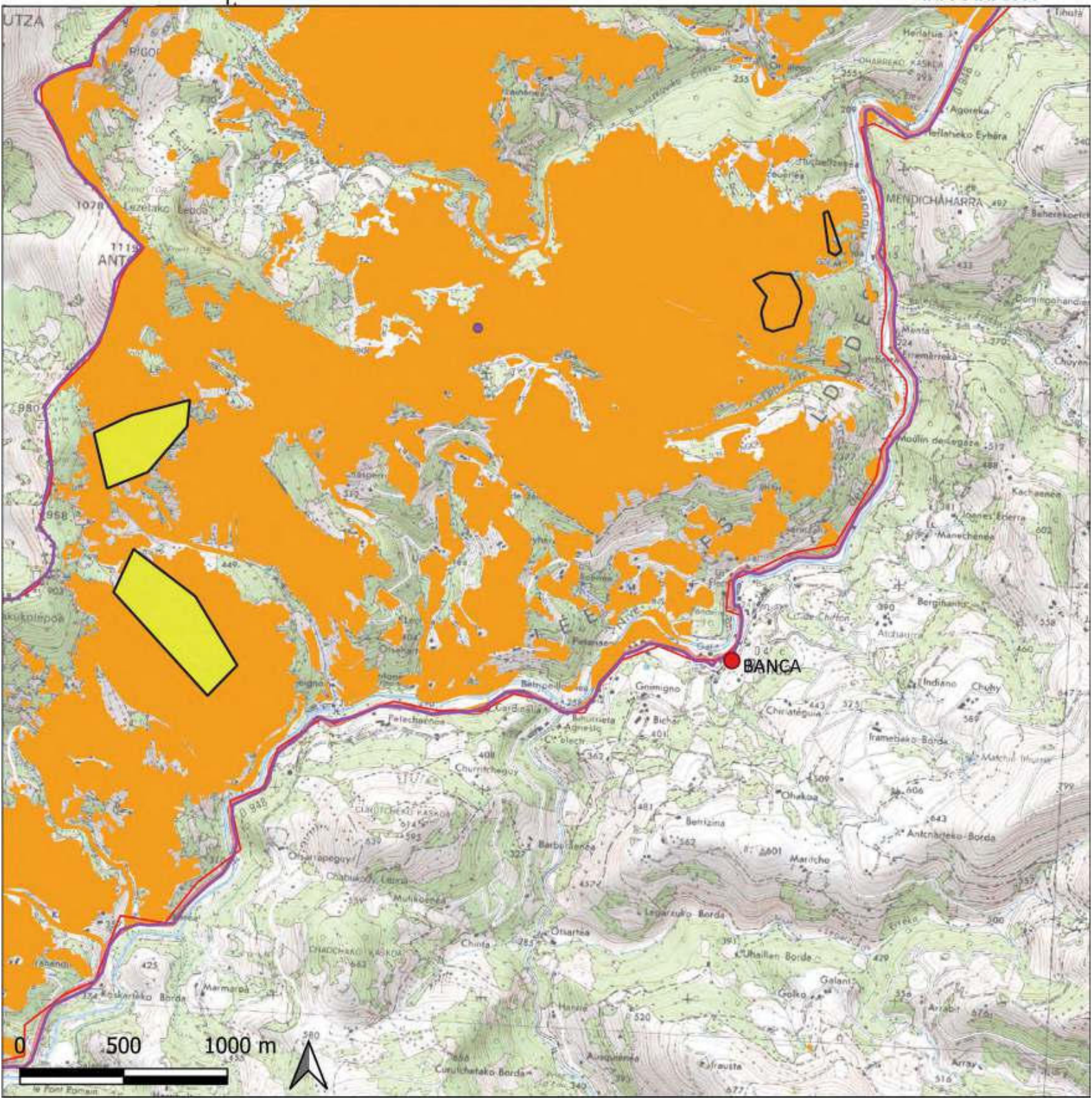




Légende

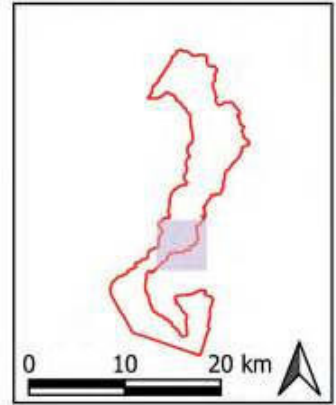
- Observation de l'espèce
- Falaises prospectées au cours des inventaires
- Falaises de nidification avérées et probables
- Falaises favorables à la nidification de l'espèce
- Habitats ouverts favorables à l'alimentation (31, 35, 38)
- Nouveau périmètre proposé
- Périmètre ZPS initial
- ◆ Col
- Village
- ▲ Sommet
- ✱ Lieu-dit

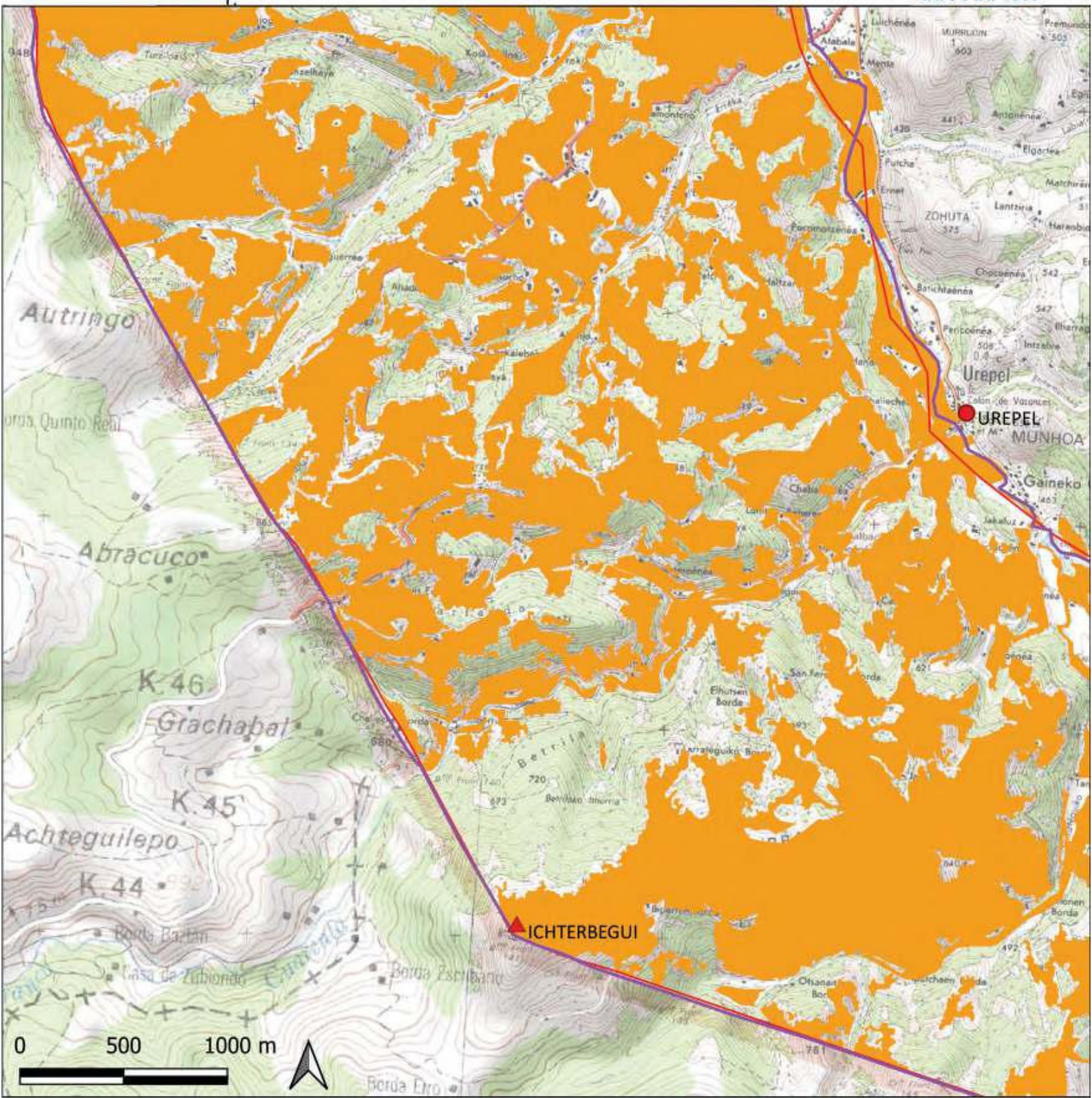




Légende

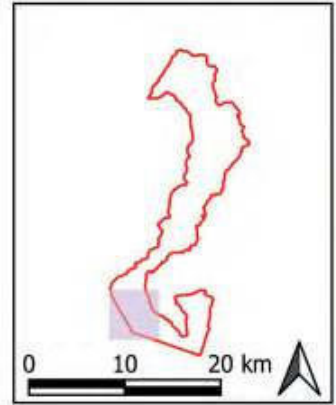
- Observation de l'espèce
- Falaises prospectées au cours des inventaires
- Falaises de nidification avérées et probables
- Falaises favorables à la nidification de l'espèce
- Habitats ouverts favorables à l'alimentation (31, 35, 38)
- Nouveau périmètre proposé
- Périmètre ZPS initial
- ◆ Col
- Village
- ▲ Sommet
- ★ Lieu-dit

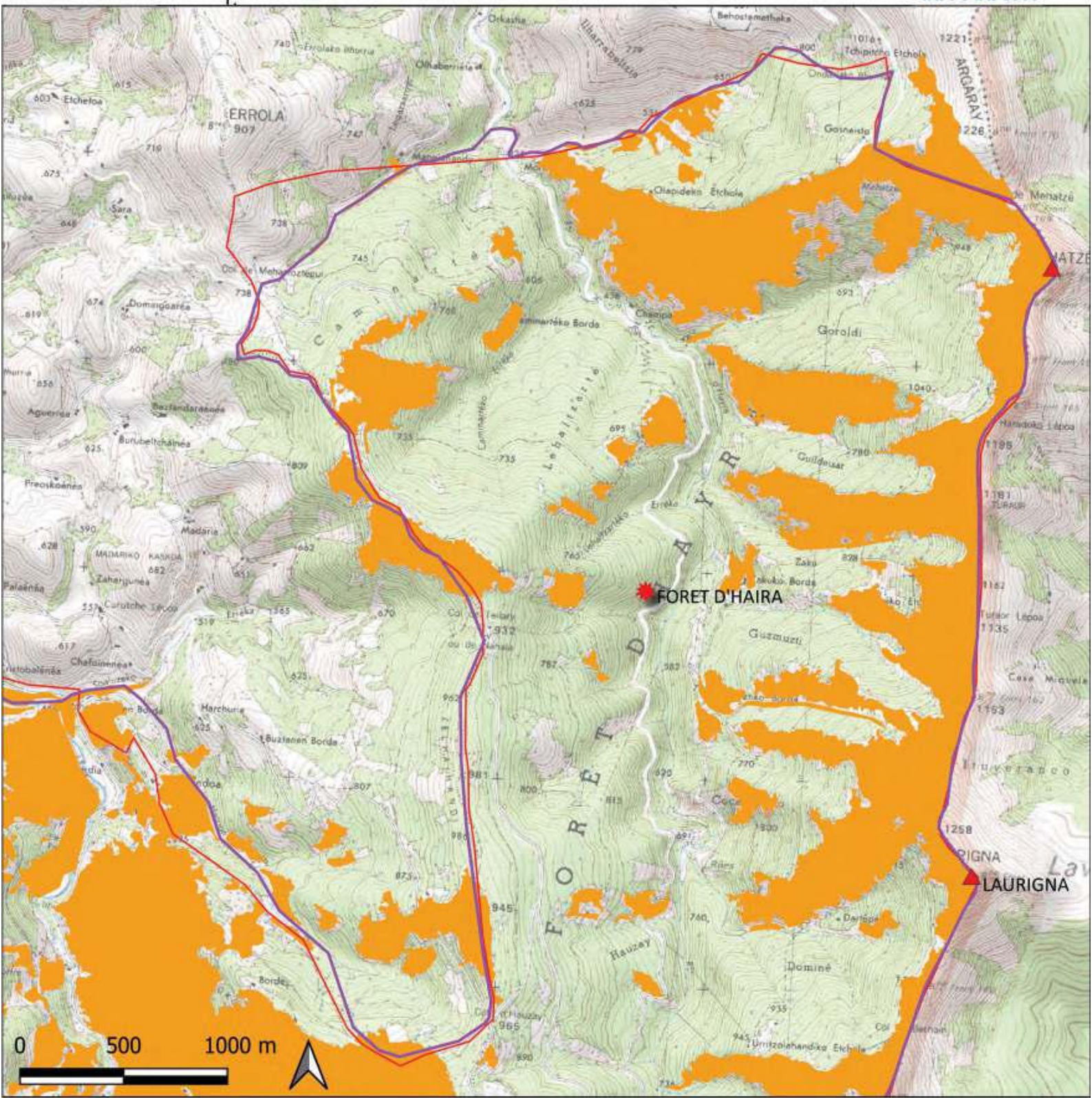




Légende

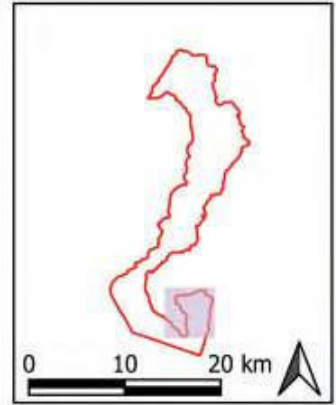
- Observation de l'espèce
- Falaises prospectées au cours des inventaires
- Falaises de nidification avérées et probables
- Falaises favorables à la nidification de l'espèce
- Habitats ouverts favorables à l'alimentation (31, 35, 38)
- Nouveau périmètre proposé
- Périmètre ZPS initial
- ◆ Col
- Village
- ▲ Sommet
- ★ Lieu-dit


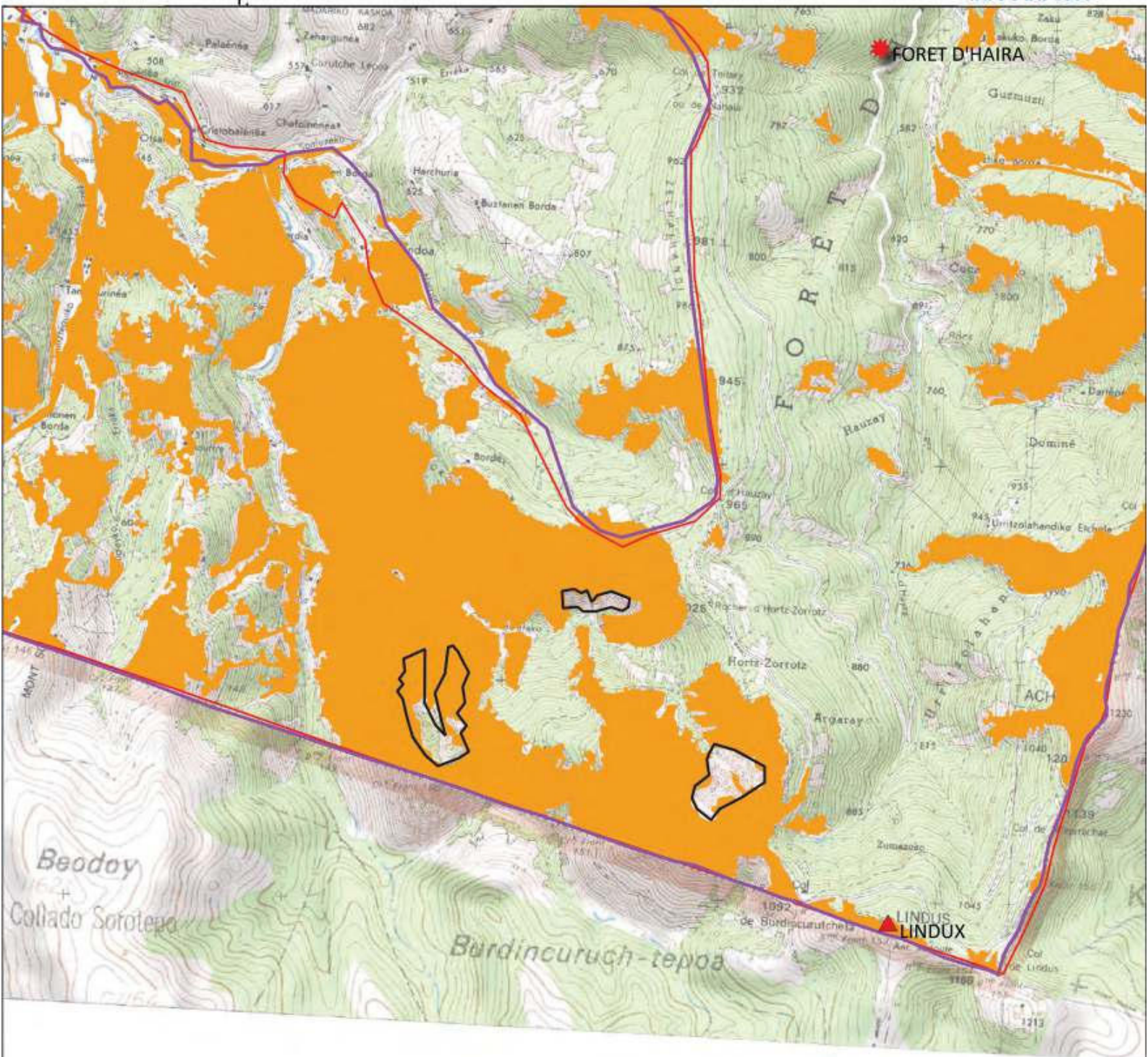




Légende

- Observation de l'espèce
- Falaises prospectées au cours des inventaires
- Falaises de nidification avérées et probables
- Falaises favorables à la nidification de l'espèce
- Habitats ouverts favorables à l'alimentation (31, 35, 38)
- Nouveau périmètre proposé
- Périmètre ZPS initial
- ◆ Col
- Village
- ▲ Sommet
- ★ Lieu-dit

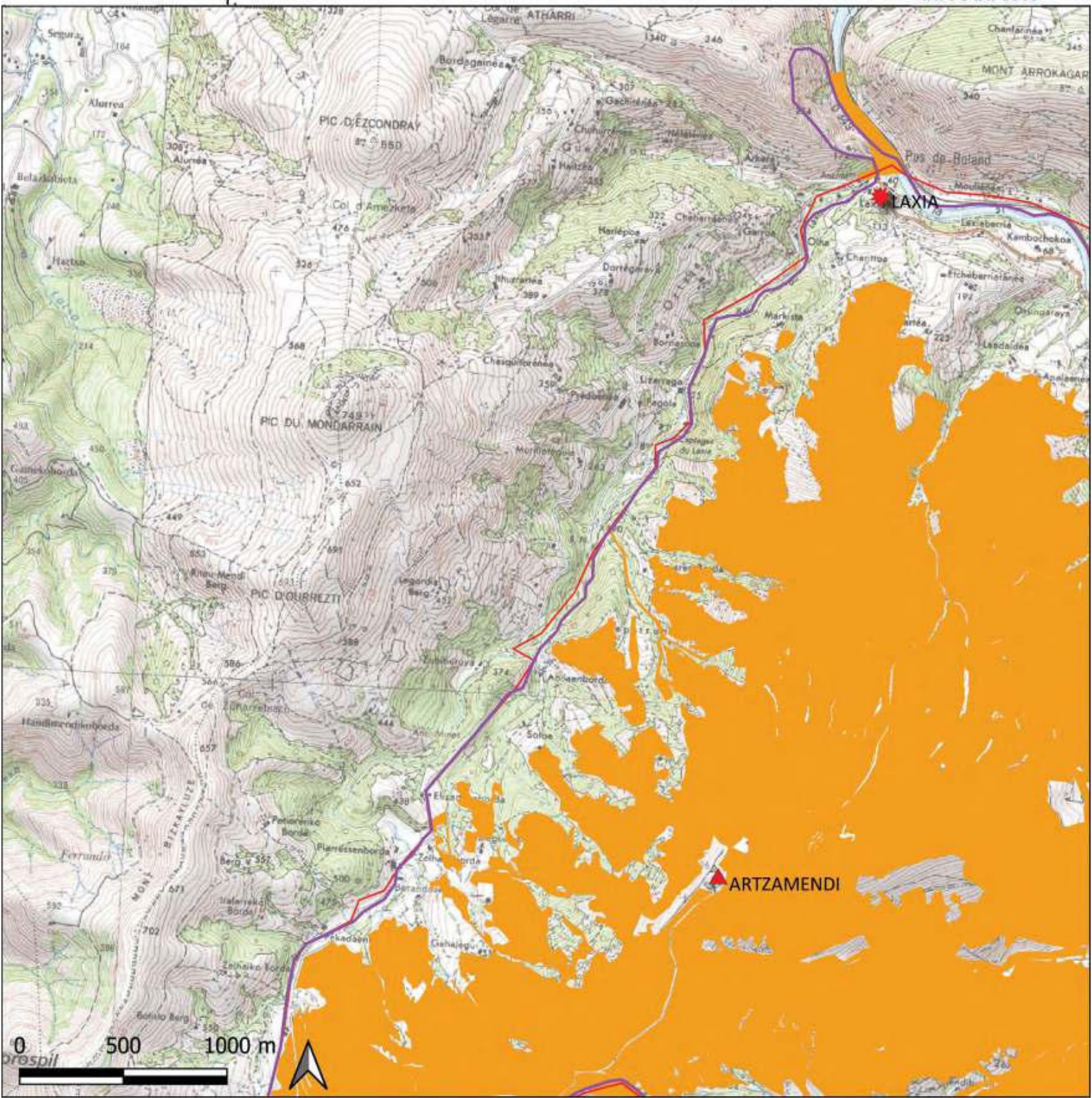




Légende

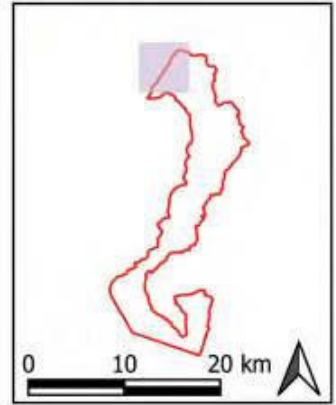
- Observation de l'espèce
- Falaises prospectées au cours des inventaires
- Falaises de nidification avérées et probables
- Falaises favorables à la nidification de l'espèce
- Habitats ouverts favorables à l'alimentation (31, 35, 38)
- Nouveau périmètre proposé
- Périmètre ZPS initial
- Col
- Village
- Sommet
- Lieu-dit

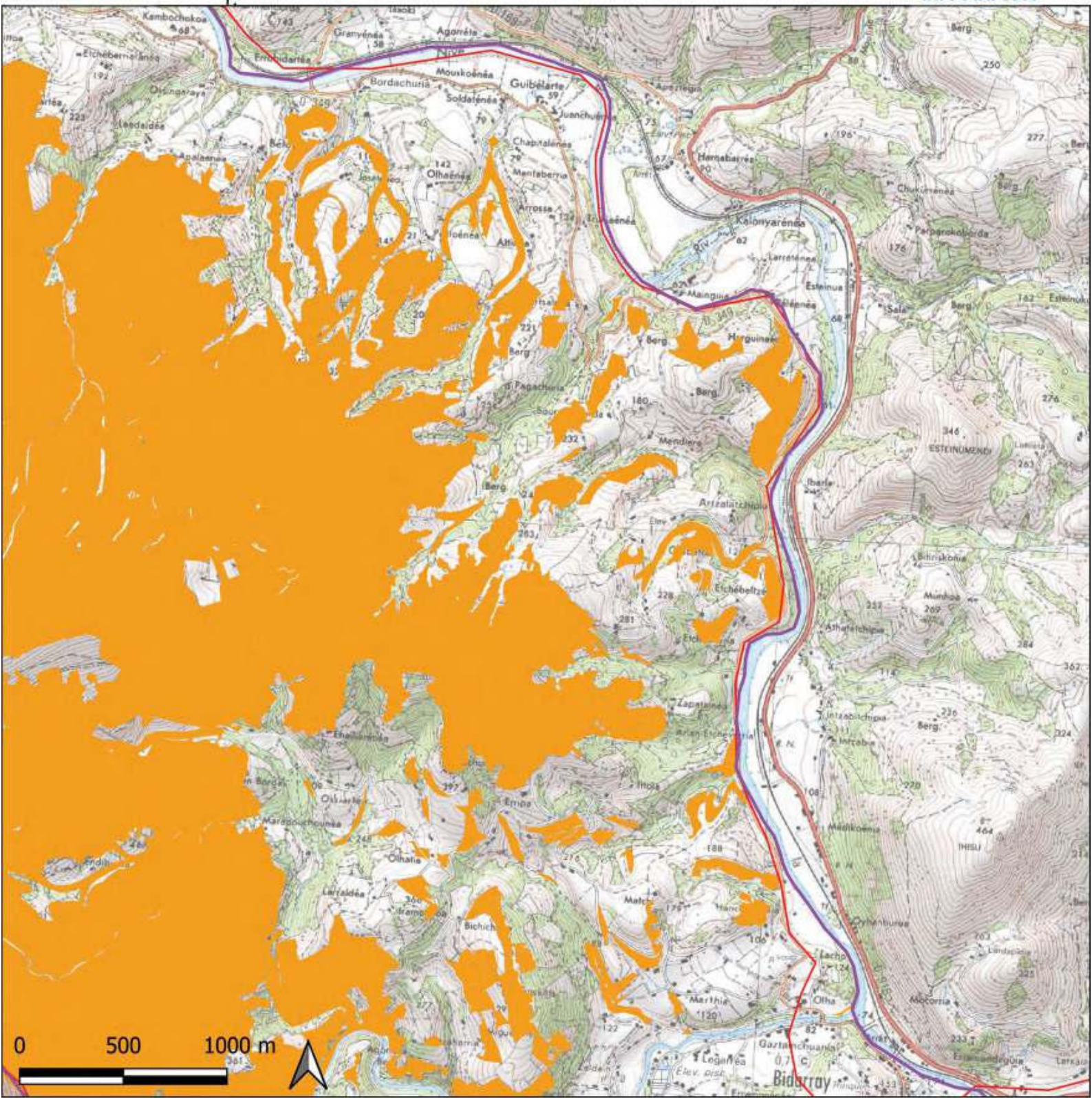




Légende

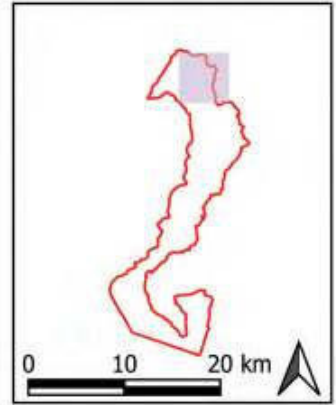
- Observation de l'espèce
- Habitats ouverts avérés d'alimentation et de nidification (38)
- Habitats ouverts potentiels d'alimentation et de nidification (31, 35)
- Nouveau périmètre proposé
- Périmètre initial ZPS
- ◆ Col
- Village
- ▲ Sommet
- ★ Lieu-dit

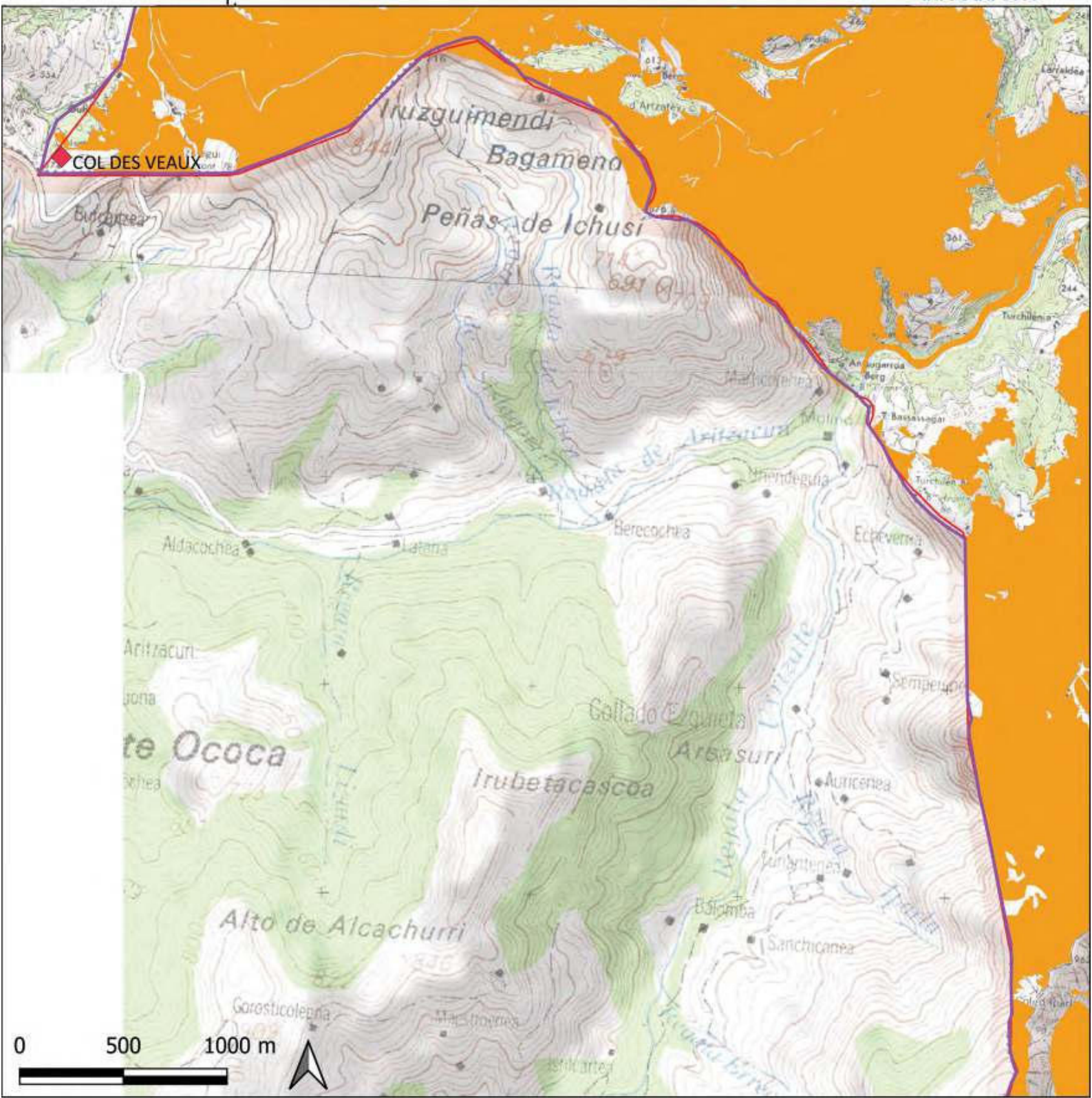




Légende

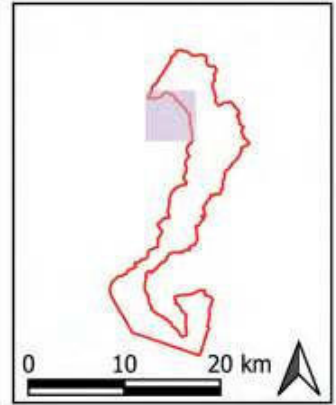
- Observation de l'espèce
- Habitats ouverts avérés d'alimentation et de nidification (38)
- Habitats ouverts potentiels d'alimentation et de nidification (31, 35)
- Nouveau périmètre proposé
- Périmètre initial ZPS
- ◆ Col
- Village
- ▲ Sommet
- ✱ Lieu-dit

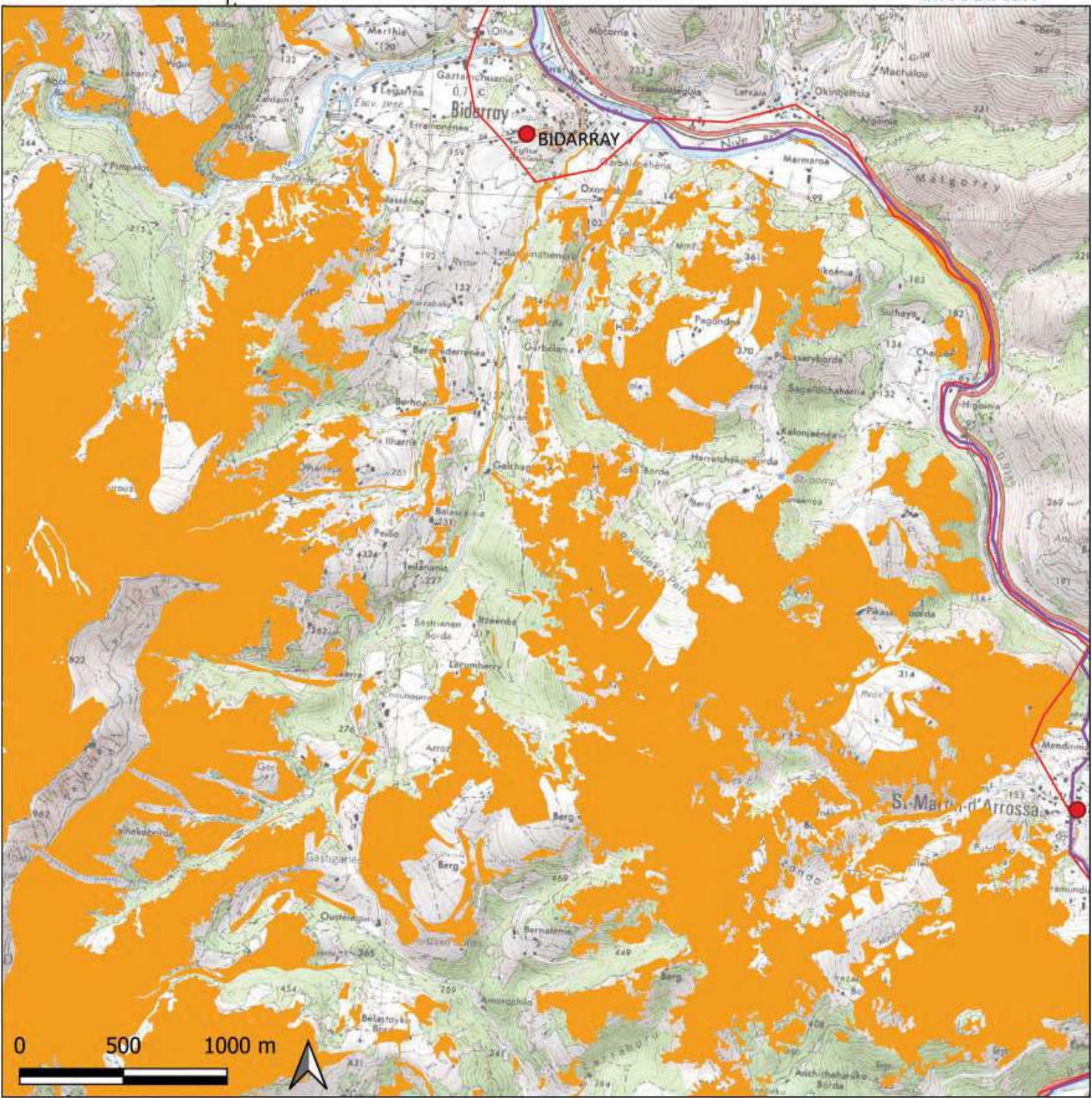




Légende

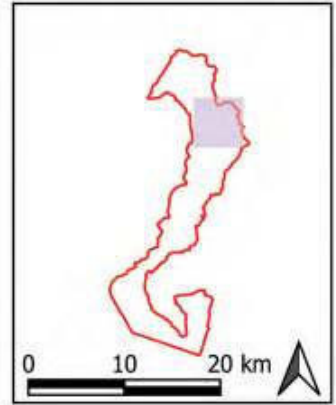
- Observation de l'espèce
- Habitats ouverts avérés d'alimentation et de nidification (38)
- Habitats ouverts potentiels d'alimentation et de nidification (31, 35)
- Nouveau périmètre proposé
- Périmètre initial ZPS
- ◆ Col
- Village
- ▲ Sommet
- ★ Lieu-dit

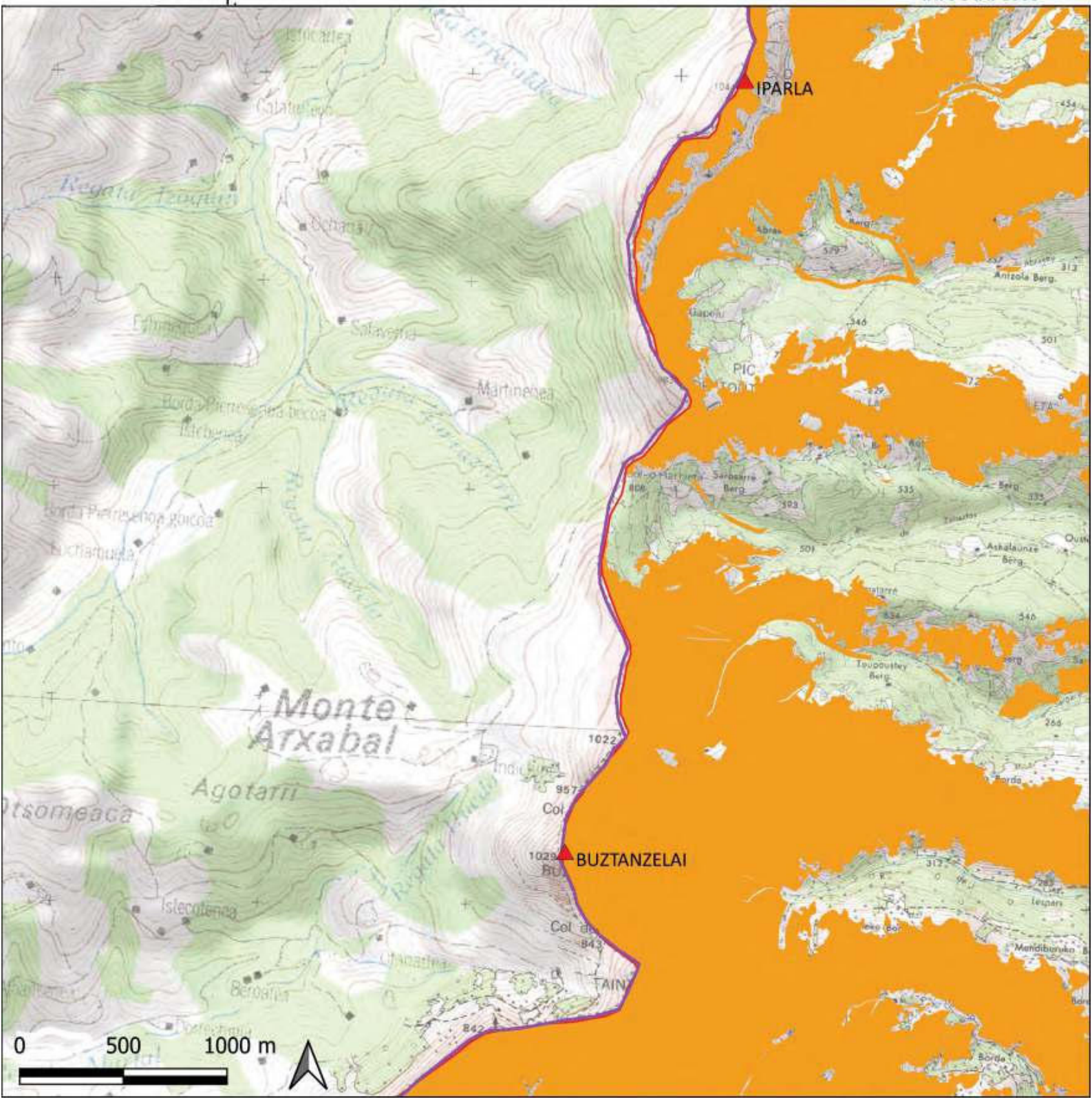




Légende

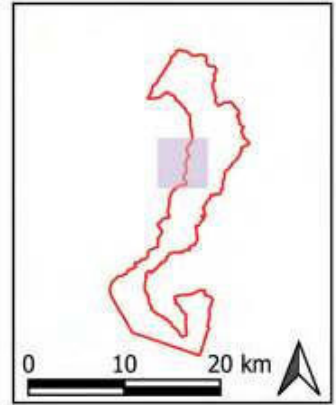
- Observation de l'espèce
- Habitats ouverts avérés d'alimentation et de nidification (38)
- Habitats ouverts potentiels d'alimentation et de nidification (31, 35)
- ▭ Nouveau périmètre proposé
- ▭ Périmètre initial ZPS
- ◆ Col
- Village
- ▲ Sommet
- ★ Lieu-dit

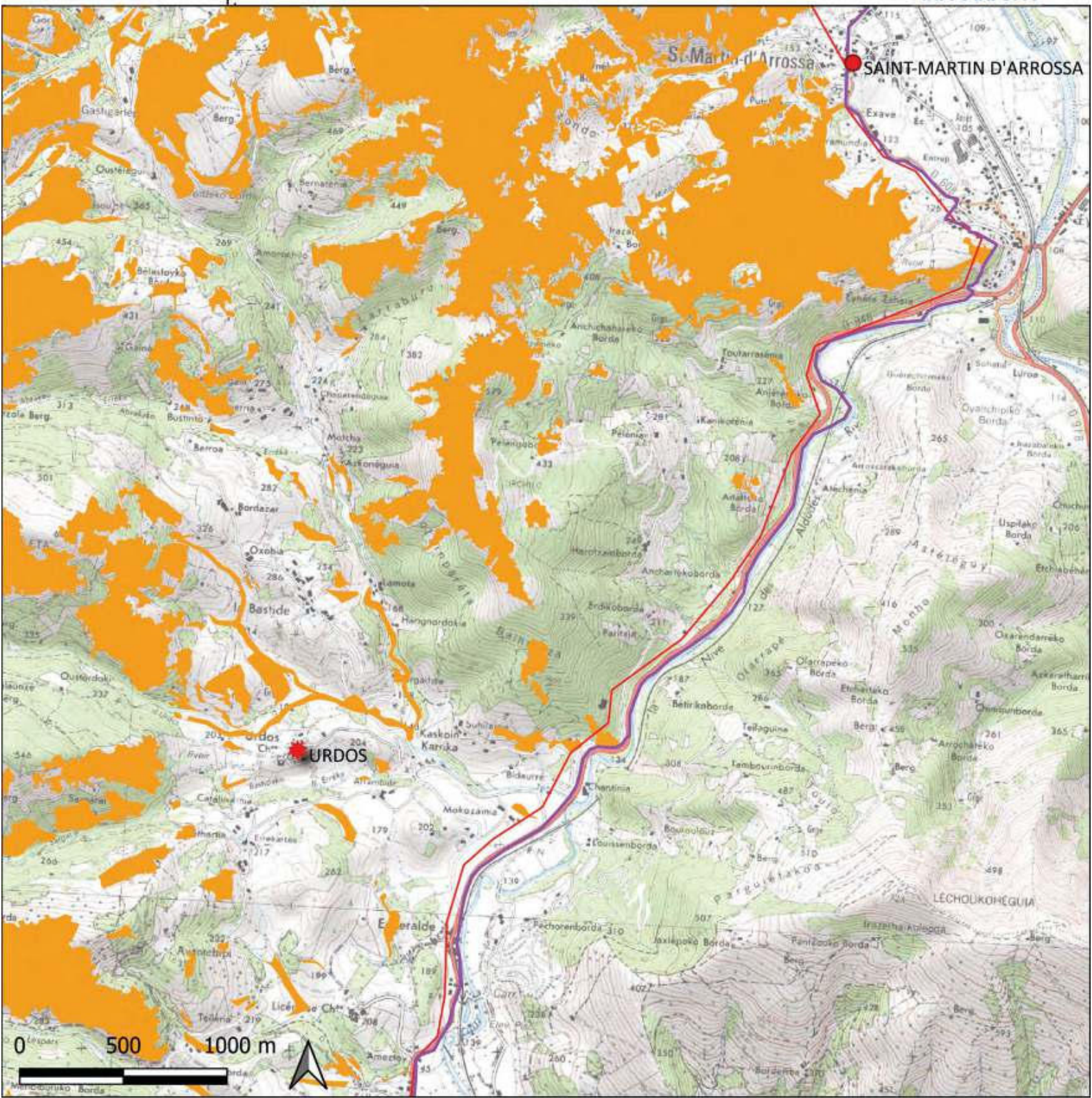




Légende

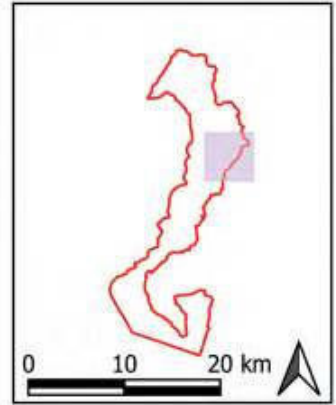
- Observation de l'espèce
- Habitats ouverts avérés d'alimentation et de nidification (38)
- Habitats ouverts potentiels d'alimentation et de nidification (31, 35)
- Nouveau périmètre proposé
- Périmètre initial ZPS
- ◆ Col
- Village
- ▲ Sommet
- ✱ Lieu-dit

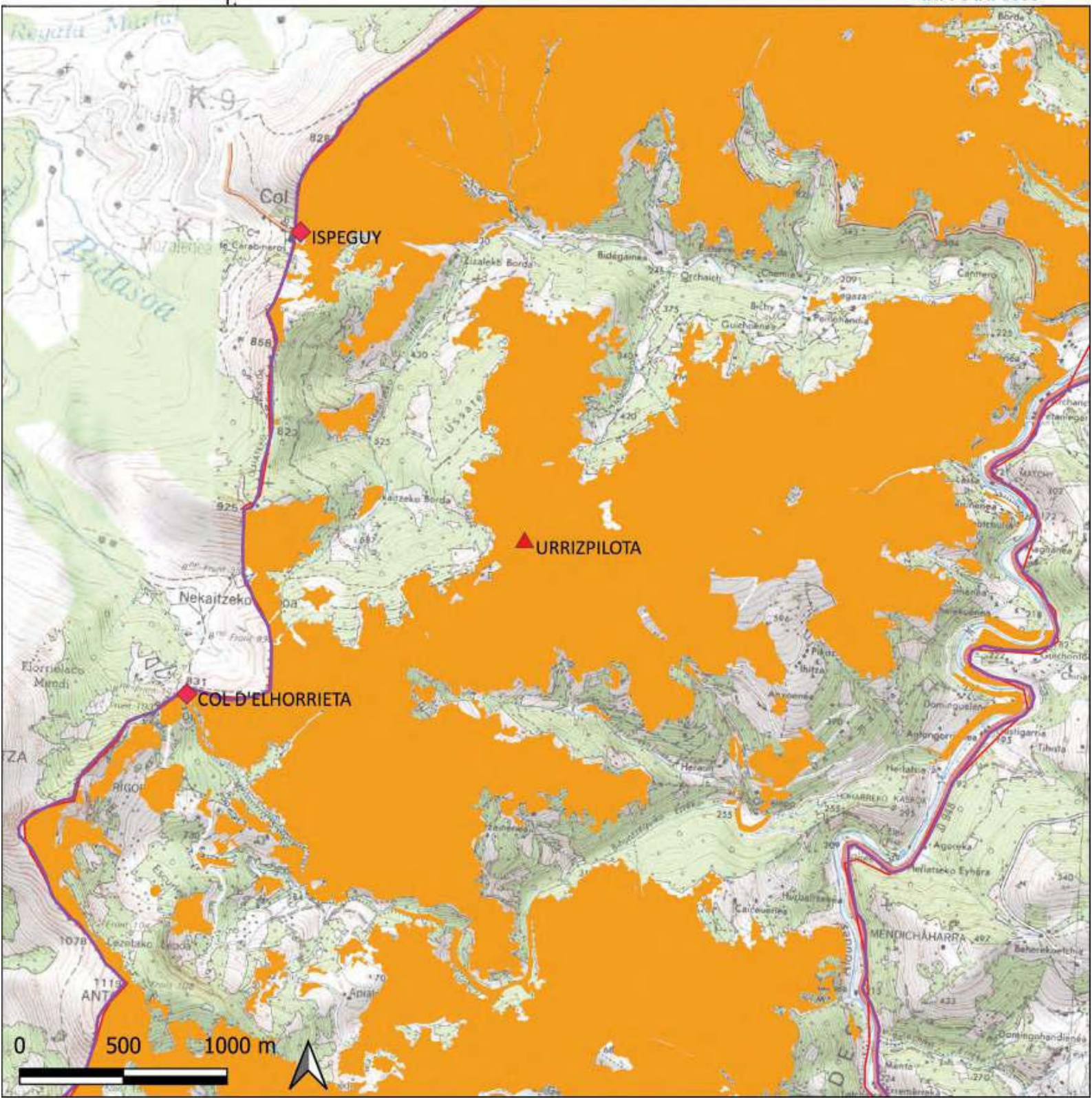




Légende

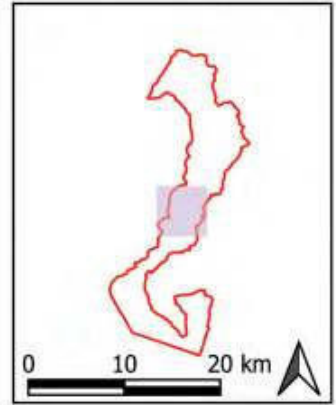
- Observation de l'espèce
- Habitats ouverts avérés d'alimentation et de nidification (38)
- Habitats ouverts potentiels d'alimentation et de nidification (31, 35)
- ▭ Nouveau périmètre proposé
- ▭ Périmètre initial ZPS
- ◆ Col
- Village
- ▲ Sommet
- ★ Lieu-dit

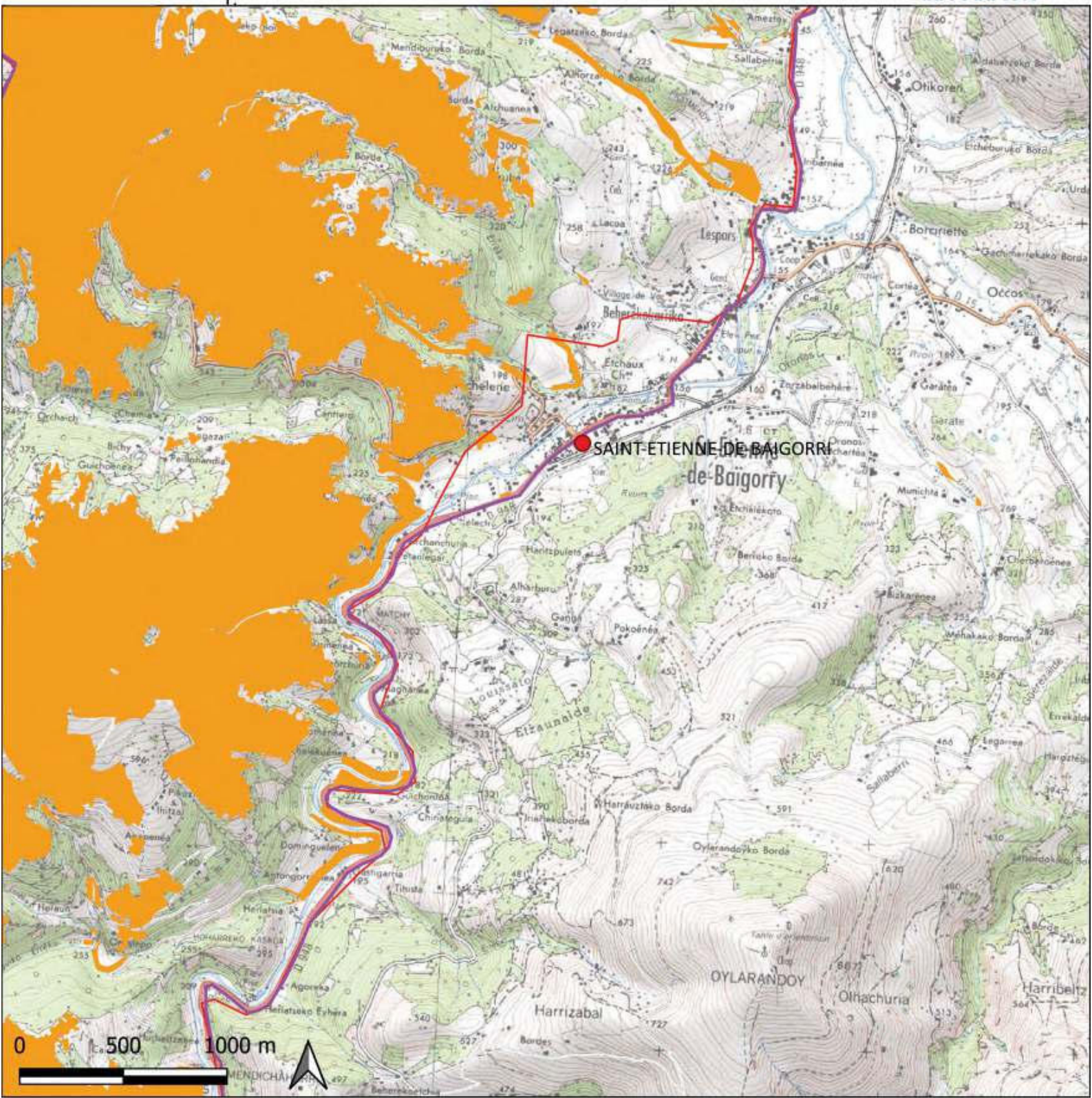




Légende

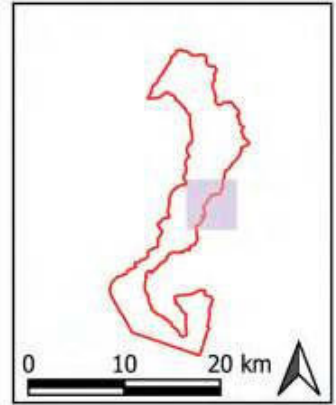
- Observation de l'espèce
- Habitats ouverts avérés d'alimentation et de nidification (38)
- Habitats ouverts potentiels d'alimentation et de nidification (31, 35)
- Nouveau périmètre proposé
- Périmètre initial ZPS
- ◆ Col
- Village
- ▲ Sommet
- ✱ Lieu-dit

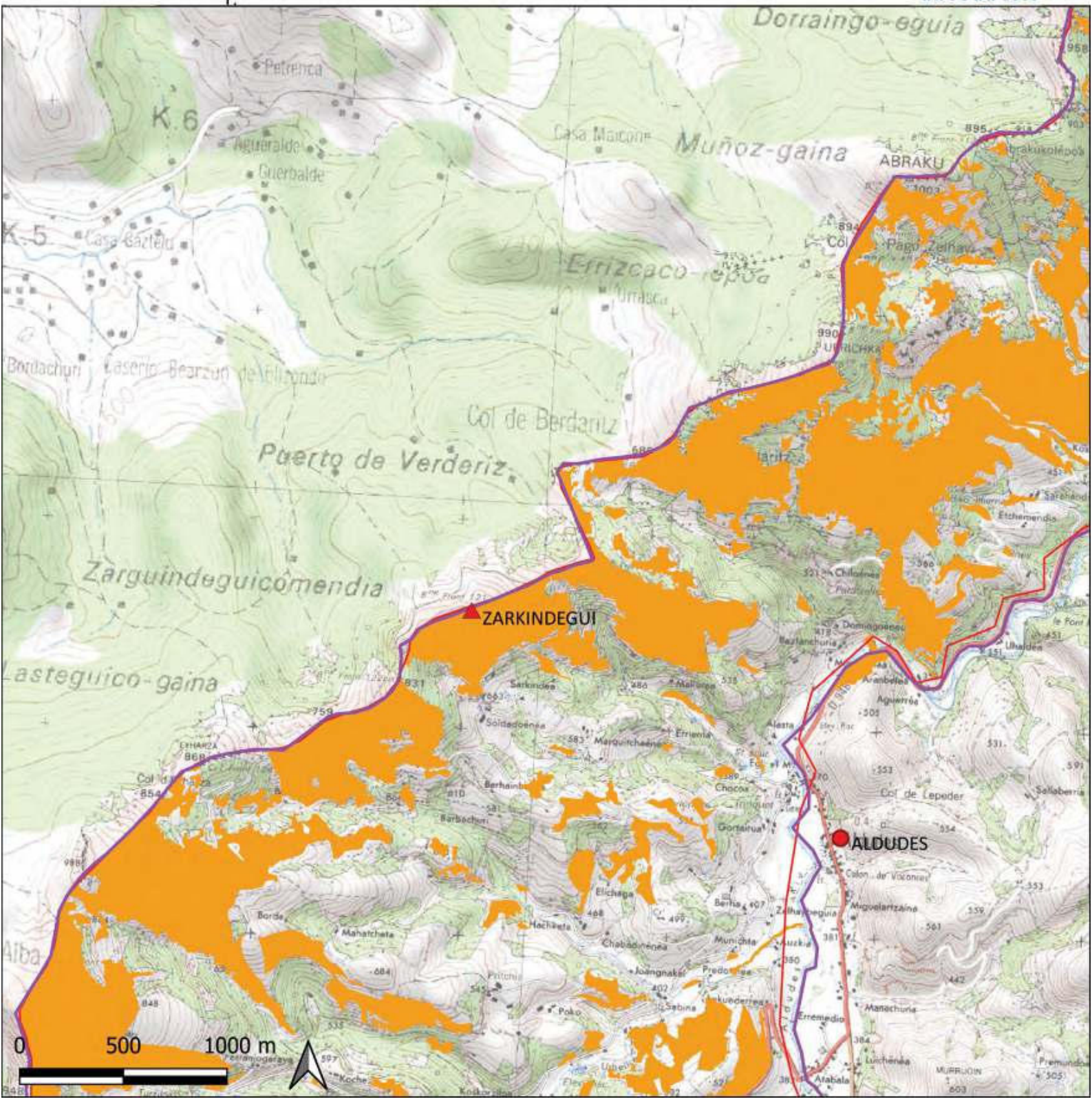




Légende

- Observation de l'espèce
- Habitats ouverts avérés d'alimentation et de nidification (38)
- Habitats ouverts potentiels d'alimentation et de nidification (31, 35)
- Nouveau périmètre proposé
- Périmètre initial ZPS
- ◆ Col
- Village
- ▲ Sommet
- ✱ Lieu-dit





Légende

- Observation de l'espèce
- Habitats ouverts avérés d'alimentation et de nidification (38)
- Habitats ouverts potentiels d'alimentation et de nidification (31, 35)
- ▭ Nouveau périmètre proposé
- ▭ Périmètre initial ZPS
- ◆ Col
- Village
- ▲ Sommet
- ✱ Lieu-dit

